Georeferencované a mozaikované mapy Císařských povinných otisků stabilního katastru, 1: 6000

Číslo mapového listu: 500

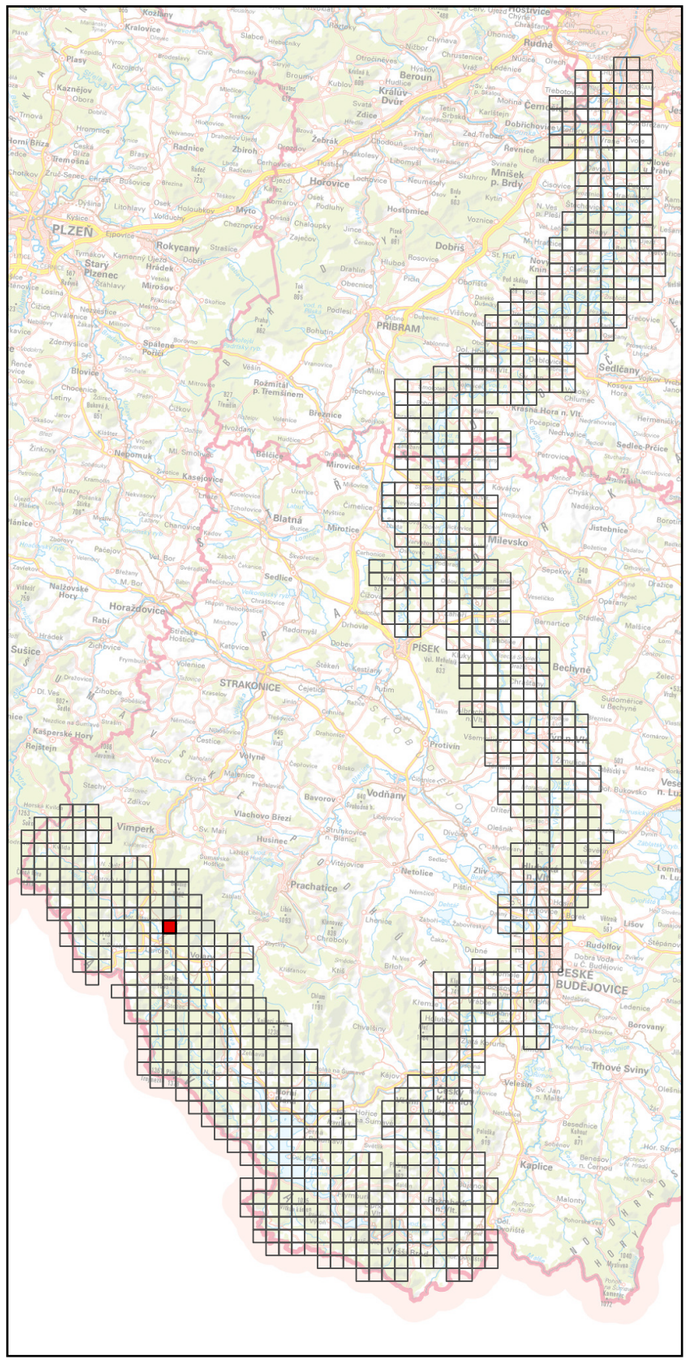

Specializovaná mapa s odborným obsahem byla vytvořena v rámci projektu "Vltava – proměny historické krajiny v důsledku povodní, stavby přehrad a změn ve využití území s vazbami na kulturní a společenské aktivity v okolí řeky" programu NAKI II MK ČR.
Zdrojová data: ÚAZK, WMS ČÚZK
Souřadnicový systém: upravený S-JTSK (prohozené a záporné souřadnice, v GIS zpravidla označené "SJTSK Krovak East North")



Georeferencované a mozaikované mapy Císařských povinných otisků stabilního katastru, 1: 6000

Číslo mapového listu: 501

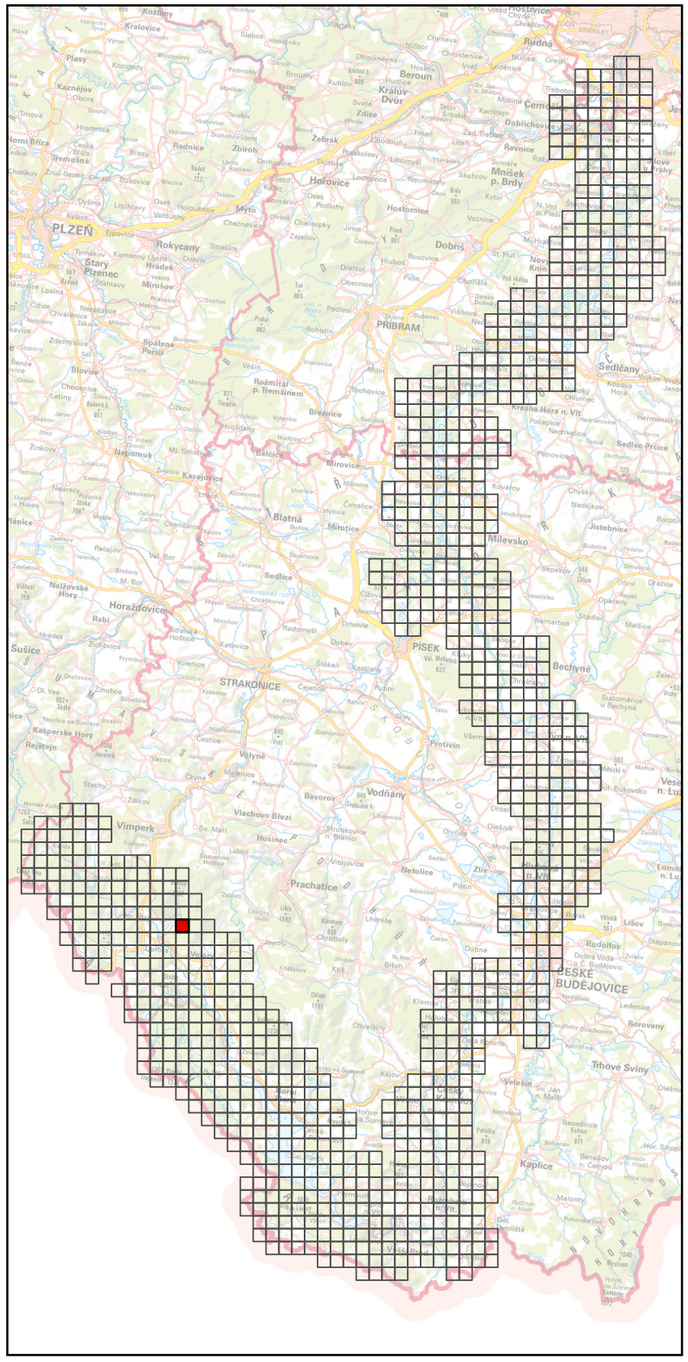

Specializovaná mapa s odborným obsahem byla vytvořena v rámci projektu "Vltava – proměny historické krajiny v důsledku povodní, stavby přehrad a změn ve využití území s vazbami na kulturní a společenské aktivity v okolí řeky" programu NAKI II MK ČR.
Zdrojová data: ÚAZK, WMS ČÚZK
Souřadnicový systém: upravený S-JTSK (prohozené a záporné souřadnice, v GIS zpravidla označené "SJTSK Krovak East North")



Georeferencované a mozaikované mapy Císařských povinných otisků stabilního katastru, 1: 6000

Číslo mapového listu: 502

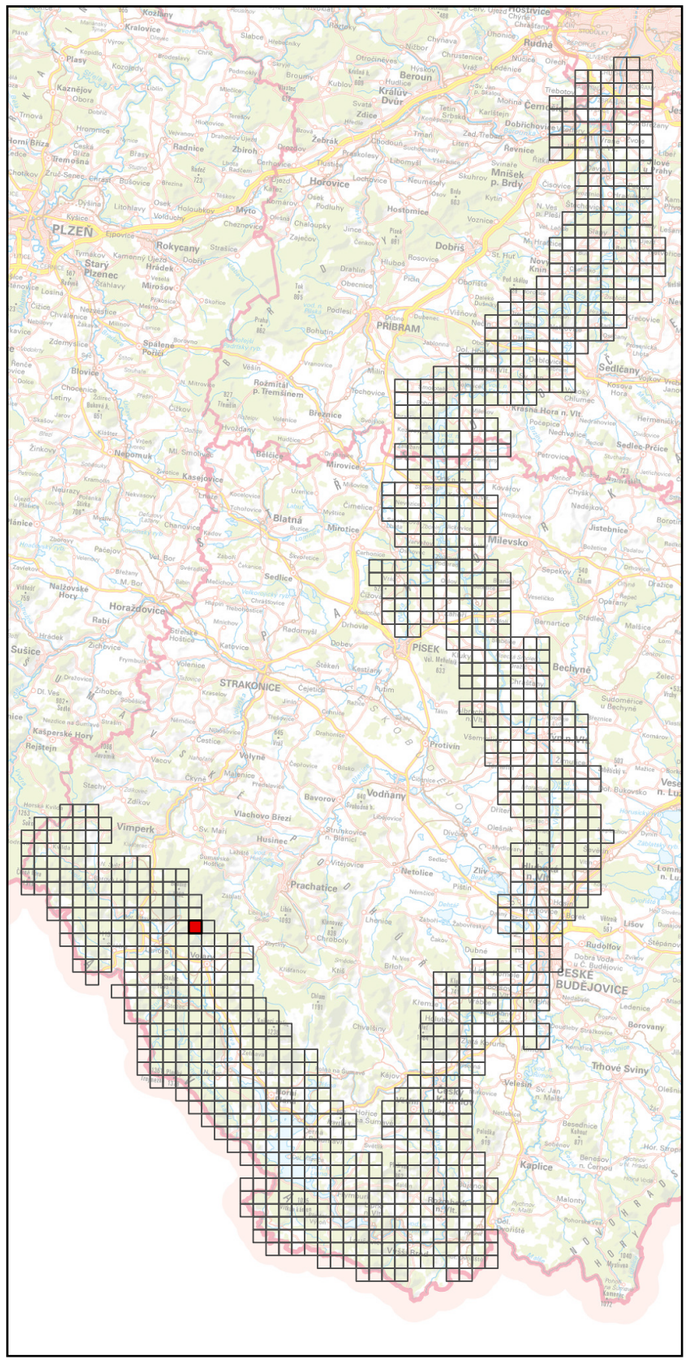

Specializovaná mapa s odborným obsahem byla vytvořena v rámci projektu "Vltava – proměny historické krajiny v důsledku povodní, stavby přehrad a změn ve využití území s vazbami na kulturní a společenské aktivity v okolí řeky" programu NAKI II MK ČR.
Zdrojová data: ÚAZK, WMS ČÚZK
Souřadnicový systém: upravený S-JTSK (prohozené a záporné souřadnice, v GIS zpravidla označené "SJTSK Krovak East North")



Georeferencované a mozaikované mapy Císařských povinných otisků stabilního katastru, 1: 6000

Číslo mapového listu: 503

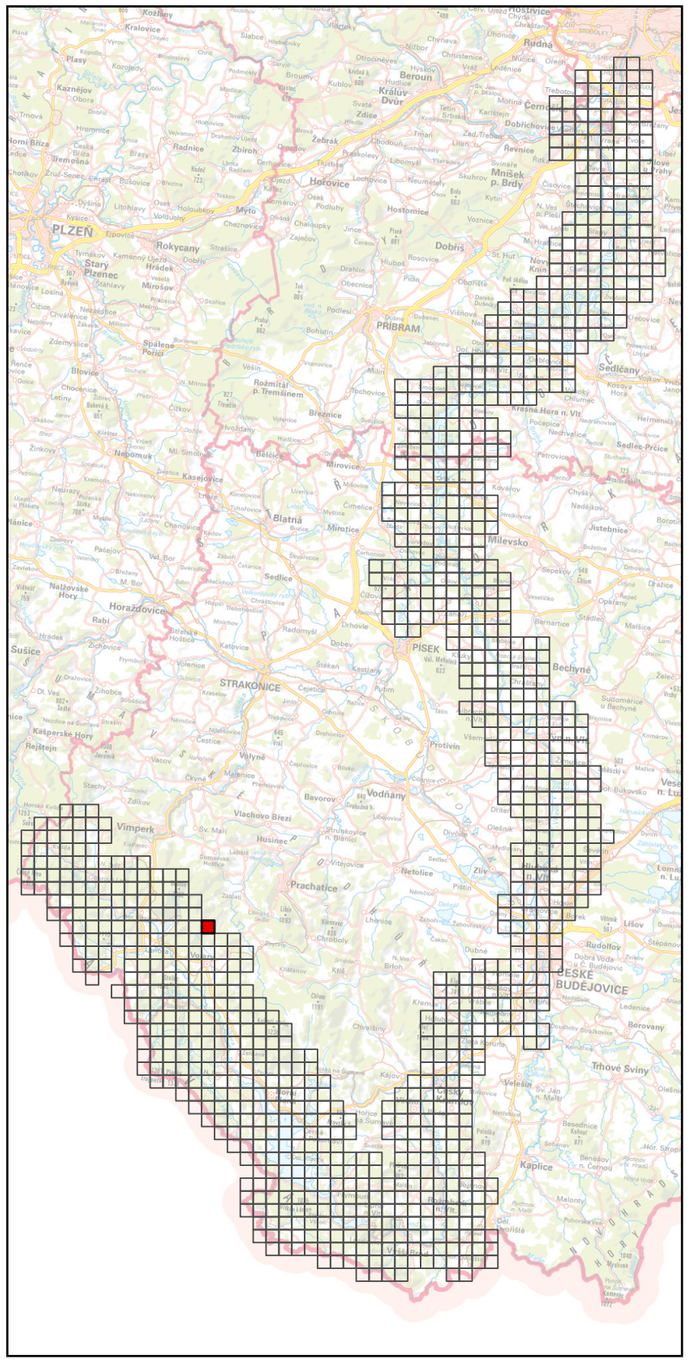

Specializovaná mapa s odborným obsahem byla vytvořena v rámci projektu "Vltava – proměny historické krajiny v důsledku povodní, stavby přehrad a změn ve využití území s vazbami na kulturní a společenské aktivity v okolí řeky" programu NAKI II MK ČR.
Zdrojová data: ÚAZK, WMS ČÚZK
Souřadnicový systém: upravený S-JTSK (prohozené a záporné souřadnice, v GIS zpravidla označené "SJTSK Krovak East North")

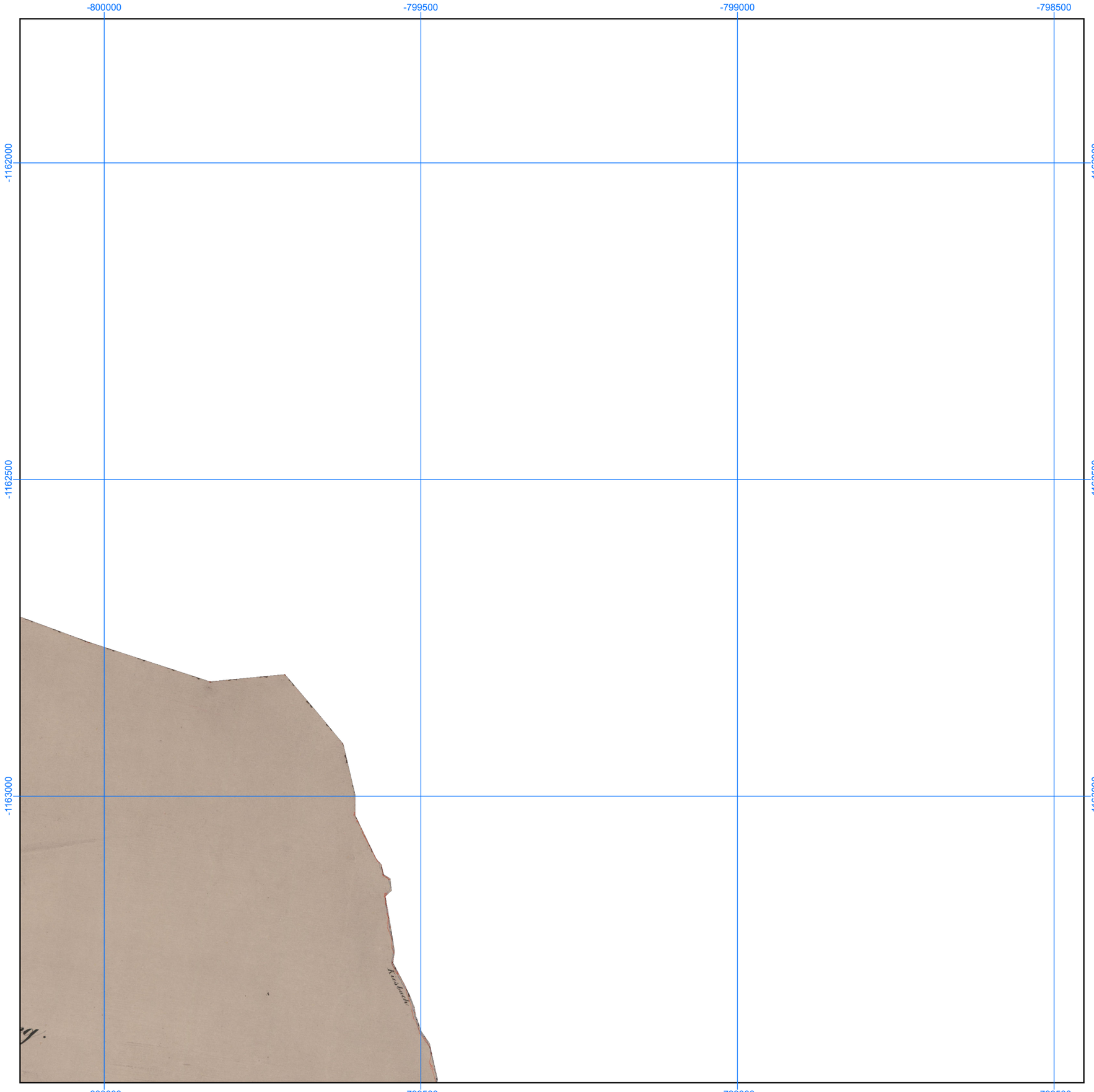

Georeferencované a mozaikované mapy Císařských povinných otisků stabilního katastru, 1: 6000

Číslo mapového listu: 504

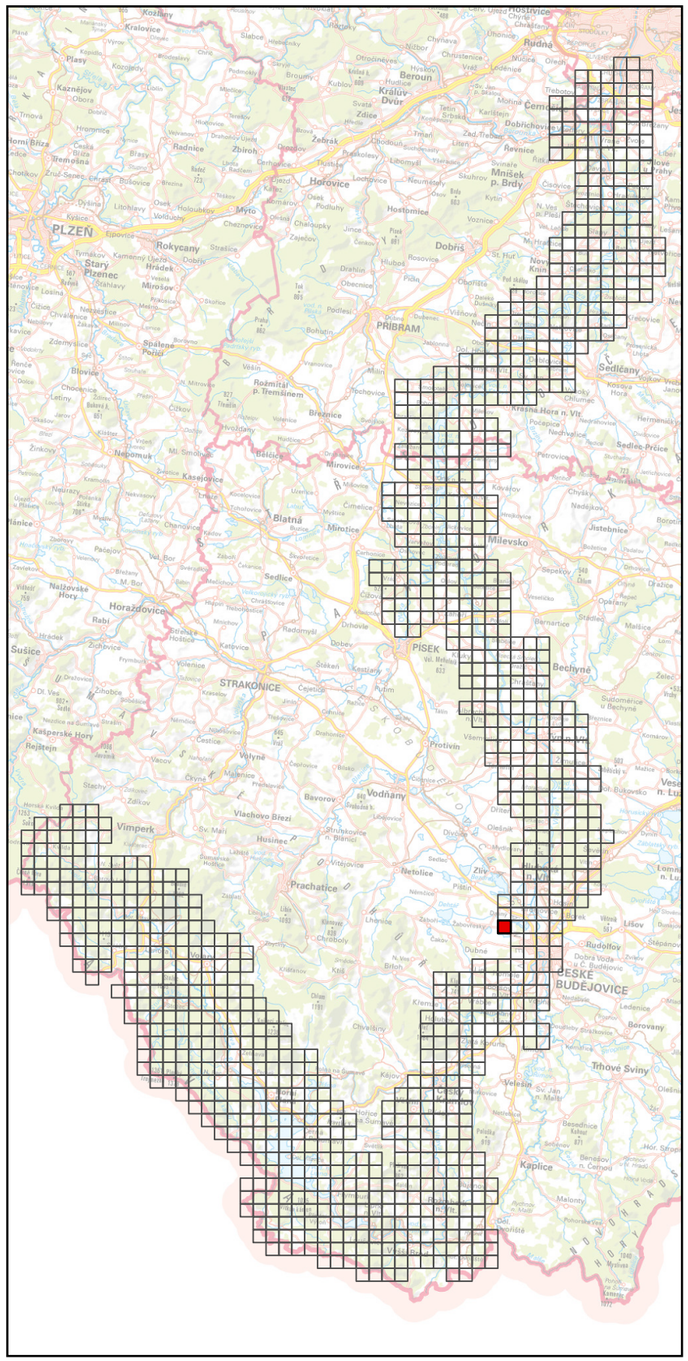

Specializovaná mapa s odborným obsahem byla vytvořena v rámci projektu "Vltava – proměny historické krajiny v důsledku povodní, stavby přehrad a změn ve využití území s vazbami na kulturní a společenské aktivity v okolí řeky" programu NAKI II MK ČR.
Zdrojová data: ÚAZK, WMS ČÚZK
Souřadnicový systém: upravený S-JTSK (prohozené a záporné souřadnice, v GIS zpravidla označené "SJTSK Krovak East North")



Georeferencované a mozaikované mapy Císařských povinných otisků stabilního katastru, 1: 6000

Číslo mapového listu: 505

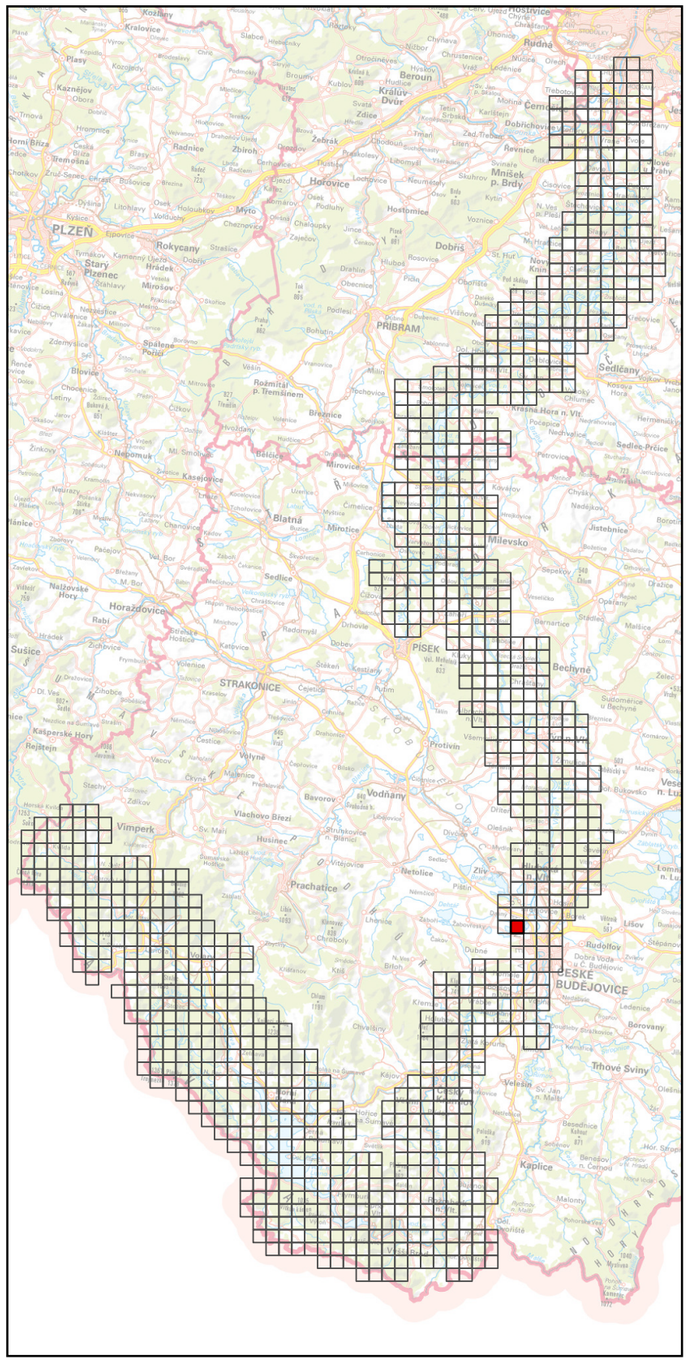

Specializovaná mapa s odborným obsahem byla vytvořena v rámci projektu "Vltava – proměny historické krajiny v důsledku povodní, stavby přehrad a změn ve využití území s vazbami na kulturní a společenské aktivity v okolí řeky" programu NAKI II MK ČR.
Zdrojová data: ÚAZK, WMS ČÚZK
Souřadnicový systém: upravený S-JTSK (prohozené a záporné souřadnice, v GIS zpravidla označené "SJTSK Krovak East North")

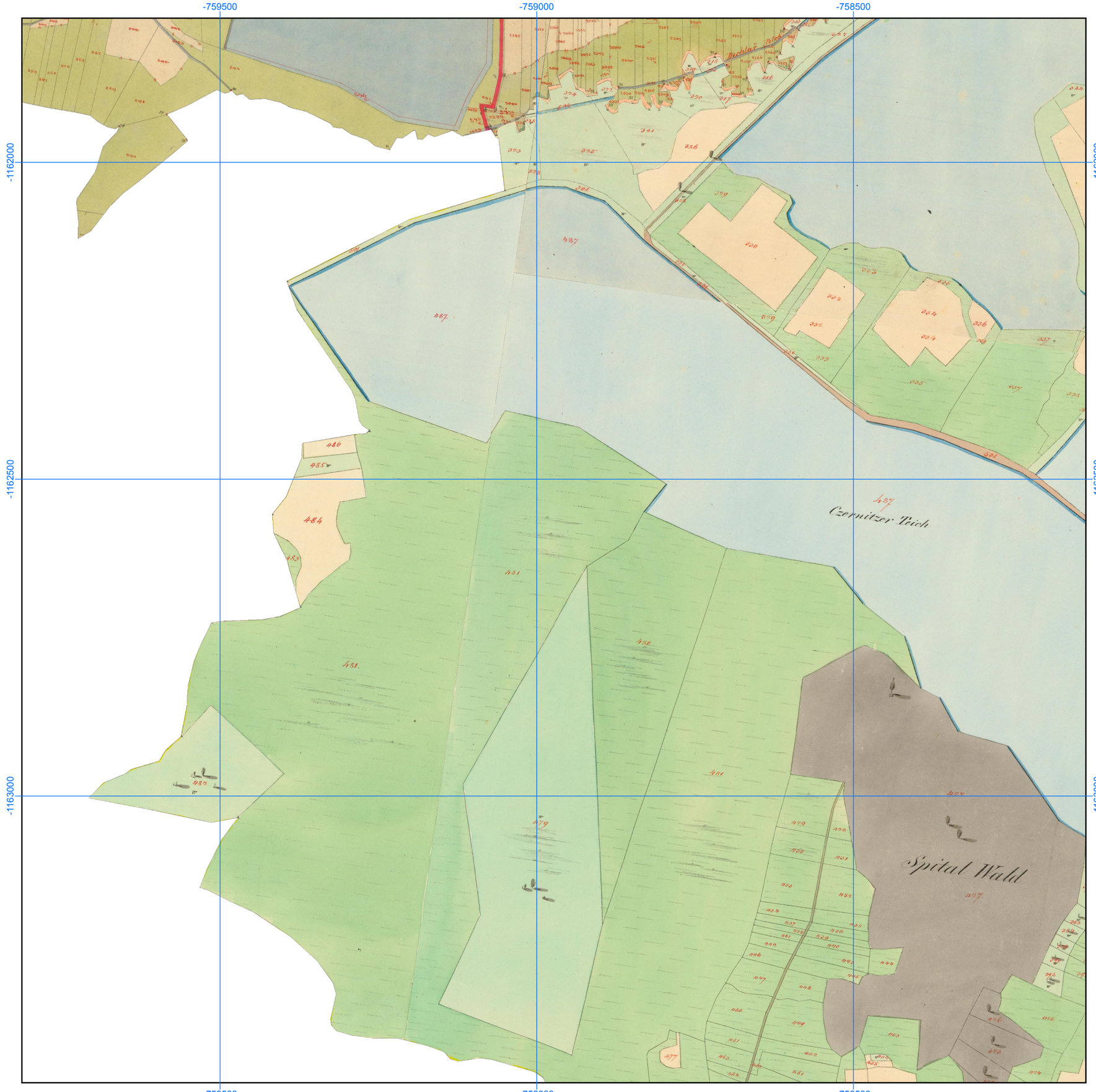

Georeferencované a mozaikované mapy Císařských povinných otisků stabilního katastru, 1: 6000

Číslo mapového listu: 506

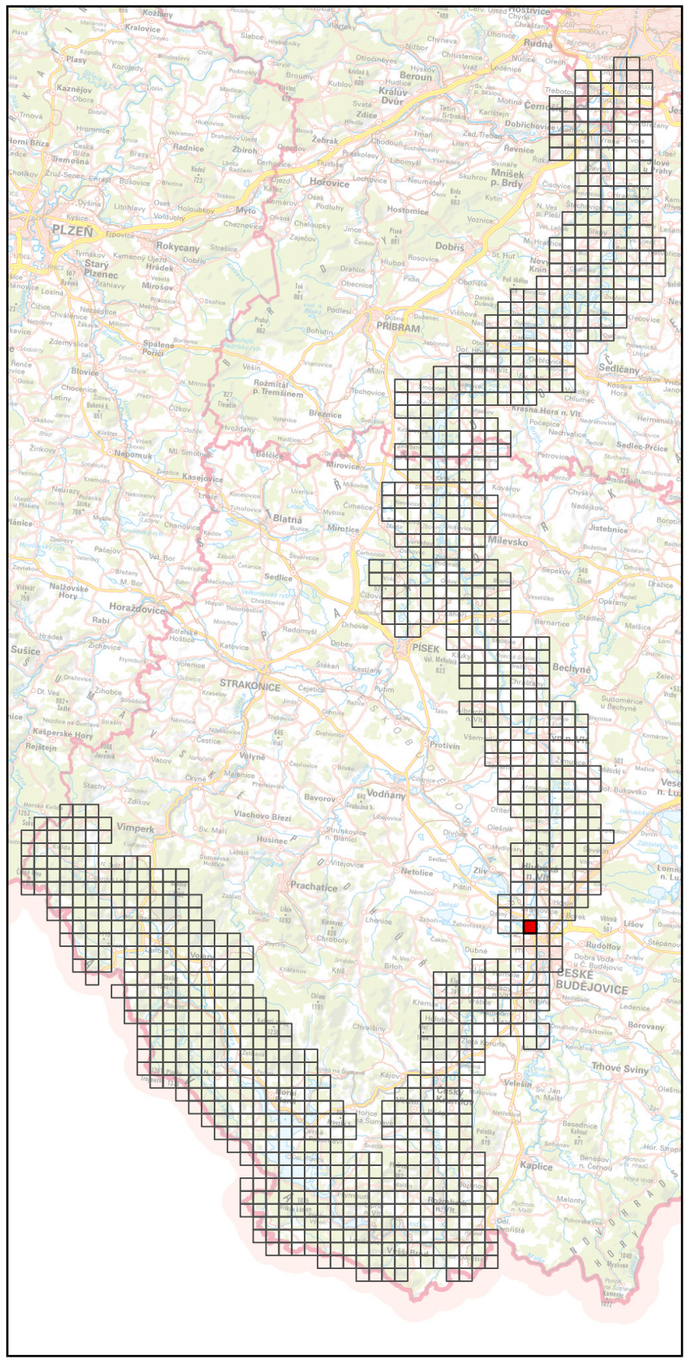

Specializovaná mapa s odborným obsahem byla vytvořena v rámci projektu "Vltava – proměny historické krajiny v důsledku povodní, stavby přehrad a změn ve využití území s vazbami na kulturní a společenské aktivity v okolí řeky" programu NAKI II MK ČR.
Zdrojová data: ÚAZK, WMS ČÚZK
Souřadnicový systém: upravený S-JTSK (prohozené a záporné souřadnice, v GIS zpravidla označené "SJTSK Krovak East North")



Georeferencované a mozaikované mapy Císařských povinných otisků stabilního katastru, 1: 6000

Číslo mapového listu: 507

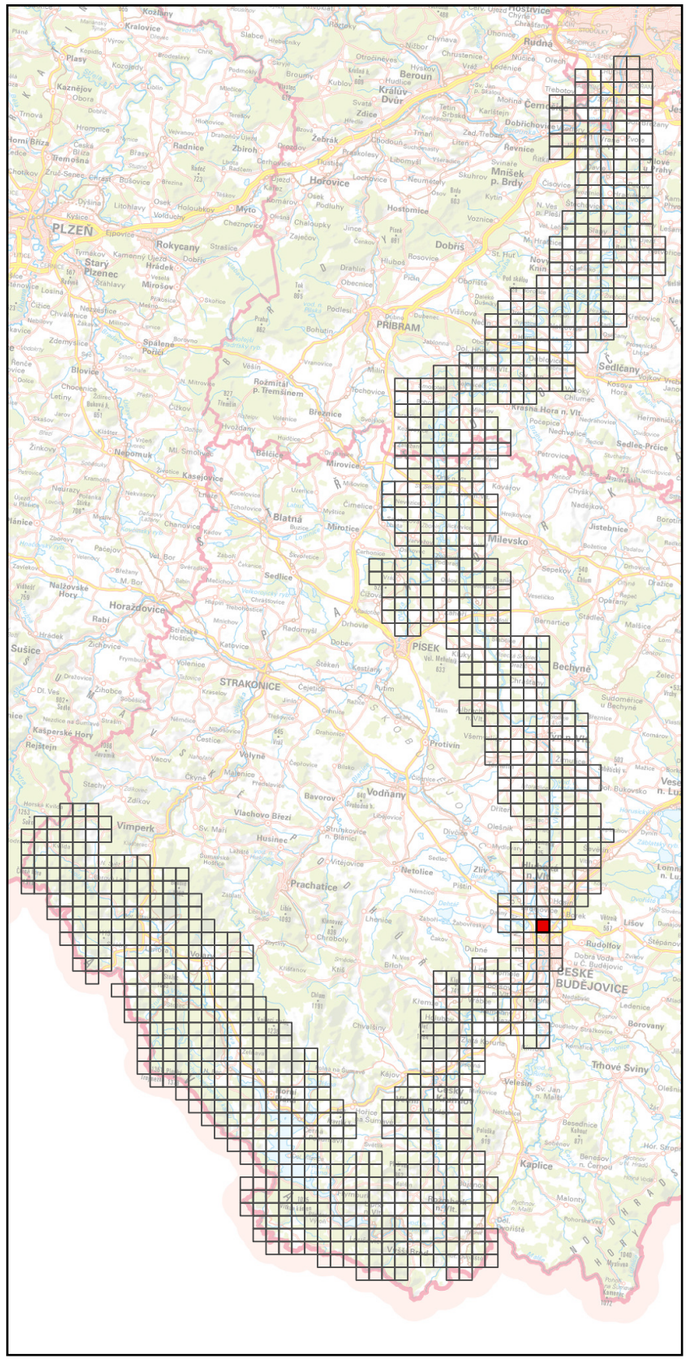

Specializovaná mapa s odborným obsahem byla vytvořena v rámci projektu "Vltava – proměny historické krajiny v důsledku povodní, stavby přehrad a změn ve využití území s vazbami na kulturní a společenské aktivity v okolí řeky" programu NAKI II MK ČR.
Zdrojová data: ÚAZK, WMS ČÚZK
Souřadnicový systém: upravený S-JTSK (prohozené a záporné souřadnice, v GIS zpravidla označené "SJTSK Krovak East North")



Georeferencované a mozaikované mapy Císařských povinných otisků stabilního katastru, 1: 6000

Číslo mapového listu: 508

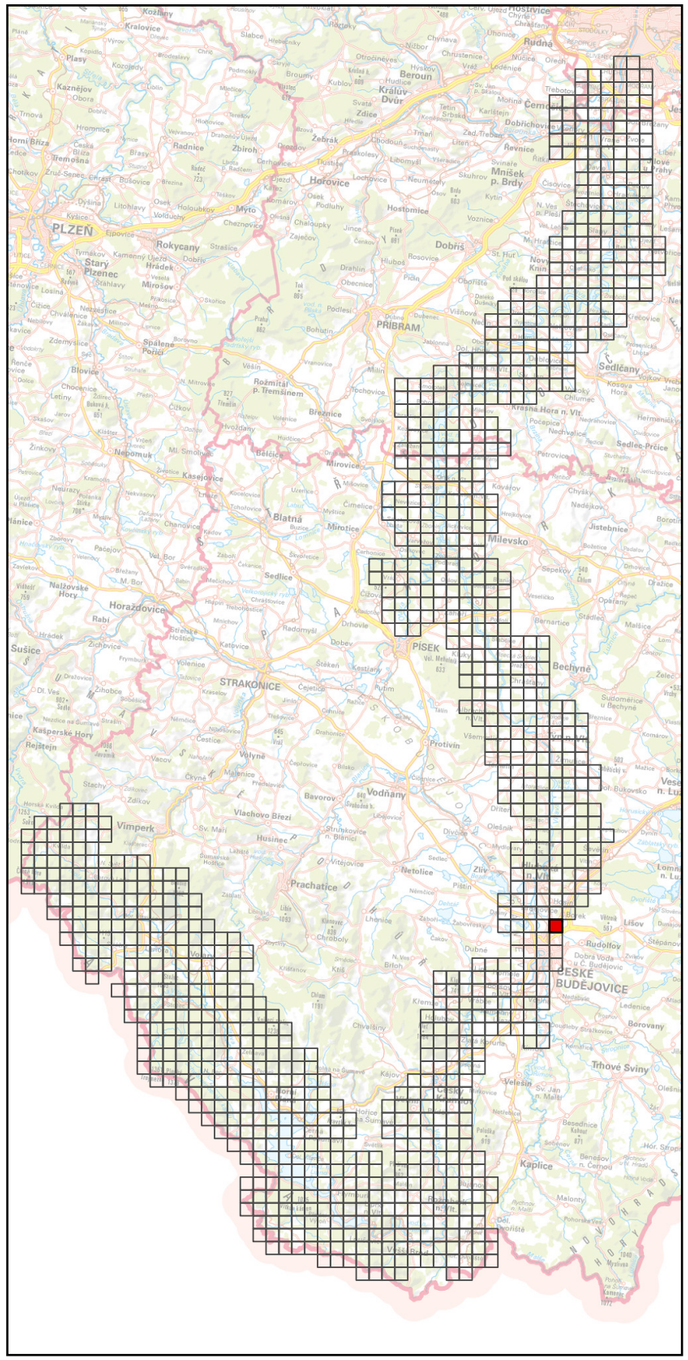

Specializovaná mapa s odborným obsahem byla vytvořena v rámci projektu "Vltava – proměny historické krajiny v důsledku povodní, stavby přehrad a změn ve využití území s vazbami na kulturní a společenské aktivity v okolí řeky" programu NAKI II MK ČR.
Zdrojová data: ÚAZK, WMS ČÚZK
Souřadnicový systém: upravený S-JTSK (prohozené a záporné souřadnice, v GIS zpravidla označené "SJTSK Krovak East North")

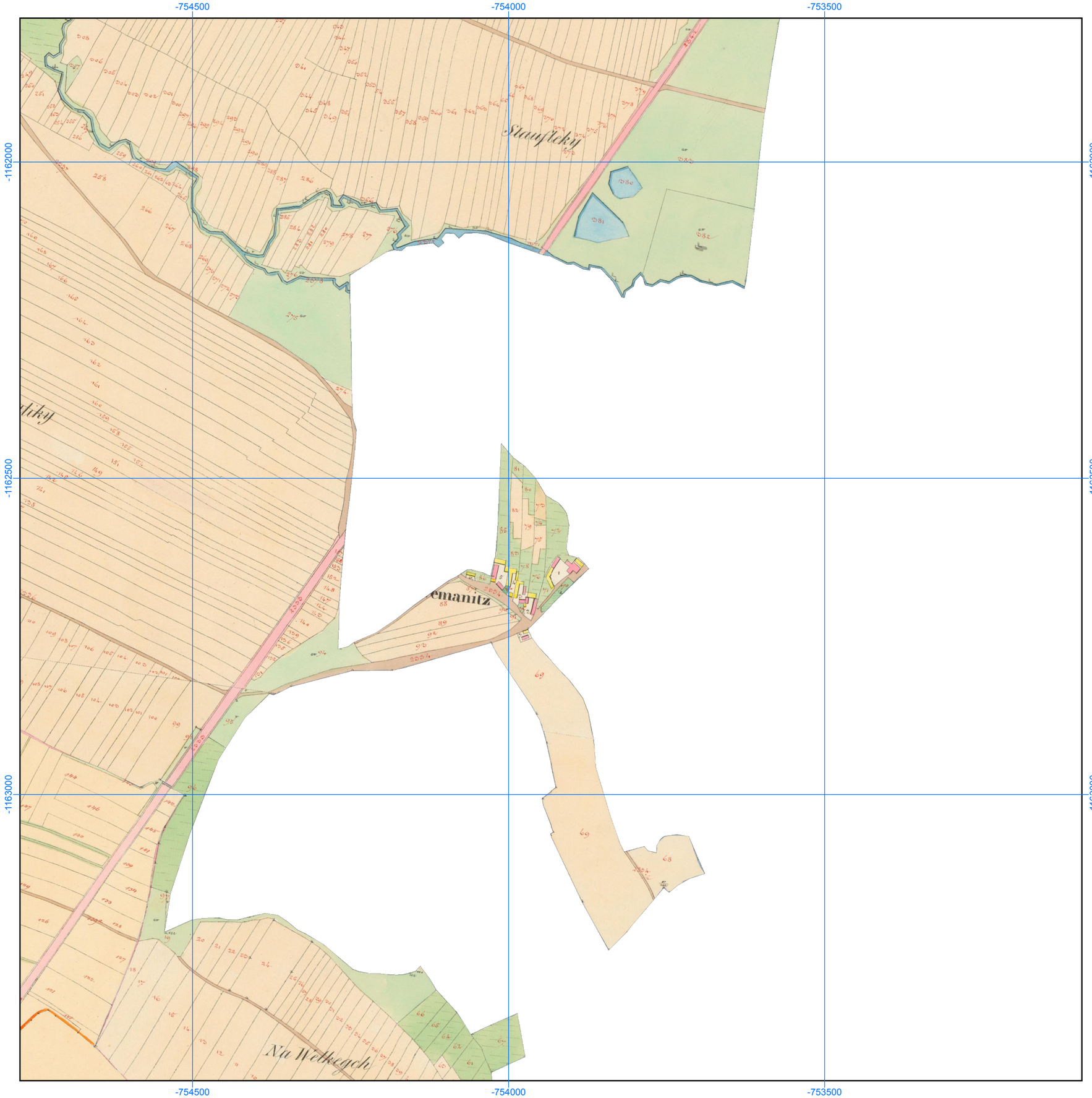

Georeferencované a mozaikované mapy Císařských povinných otisků stabilního katastru, 1: 6000

Číslo mapového listu: 509

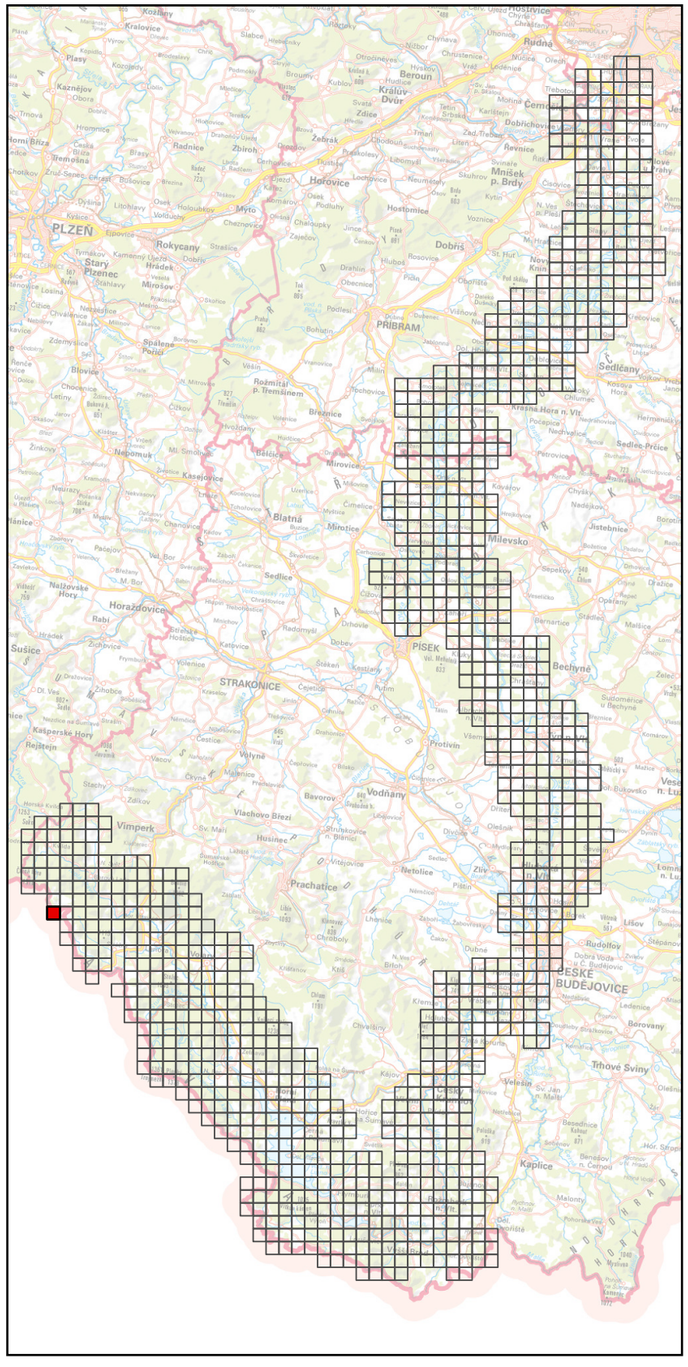

Specializovaná mapa s odborným obsahem byla vytvořena v rámci projektu "Vltava – proměny historické krajiny v důsledku povodní, stavby přehrad a změn ve využití území s vazbami na kulturní a společenské aktivity v okolí řeky" programu NAKI II MK ČR.
Zdrojová data: ÚAZK, WMS ČÚZK
Souřadnicový systém: upravený S-JTSK (prohozené a záporné souřadnice, v GIS zpravidla označené "SJTSK Krovak East North")

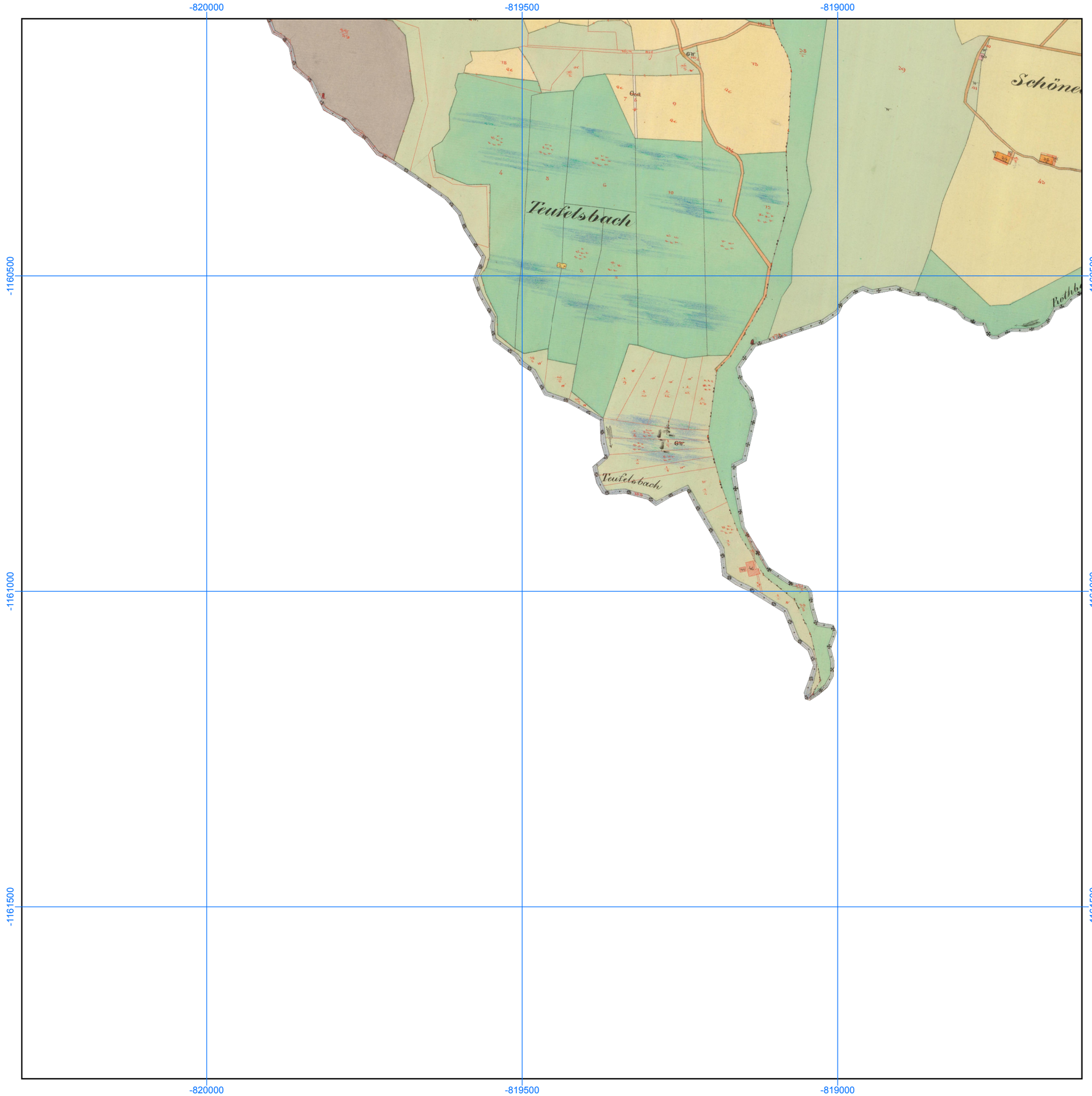

Georeferencované a mozaikované mapy Císařských povinných otisků stabilního katastru, 1: 6000

Číslo mapového listu: 510

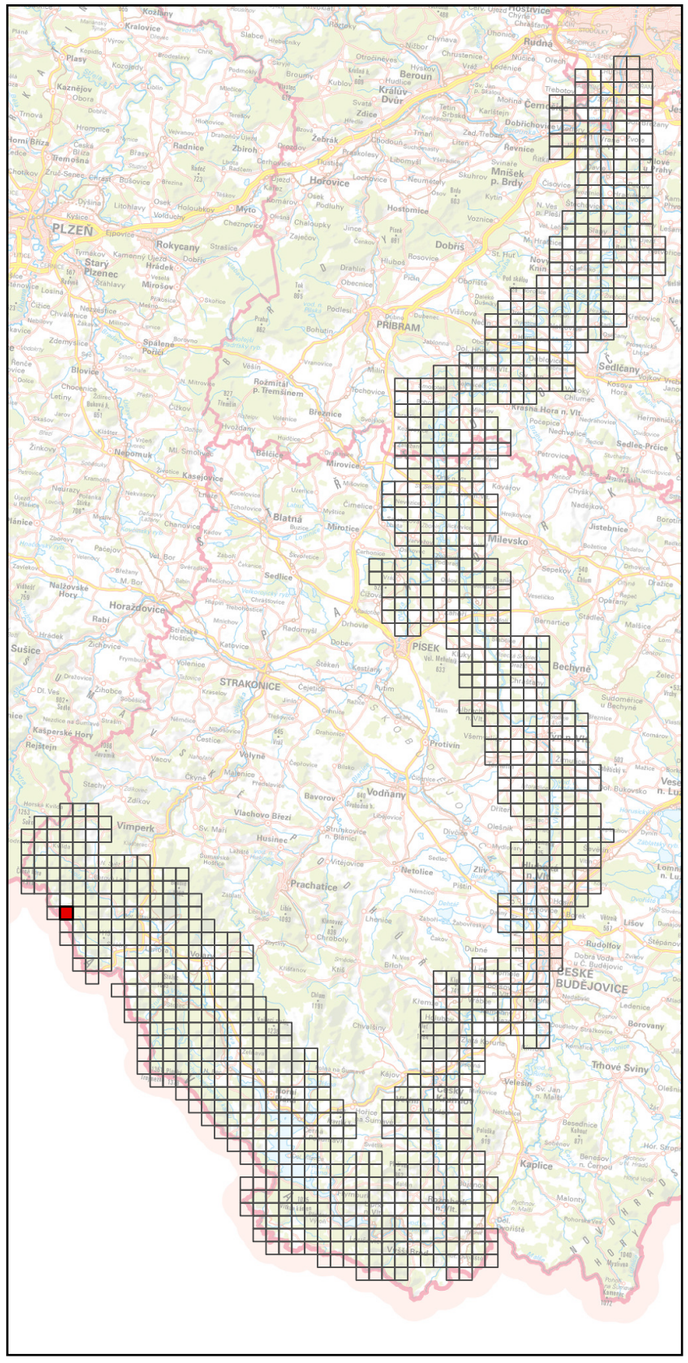

Specializovaná mapa s odborným obsahem byla vytvořena v rámci projektu "Vltava – proměny historické krajiny v důsledku povodní, stavby přehrad a změn ve využití území s vazbami na kulturní a společenské aktivity v okolí řeky" programu NAKI II MK ČR.
Zdrojová data: ÚAZK, WMS ČÚZK
Souřadnicový systém: upravený S-JTSK (prohozené a záporné souřadnice, v GIS zpravidla označené "SJTSK Krovak East North")

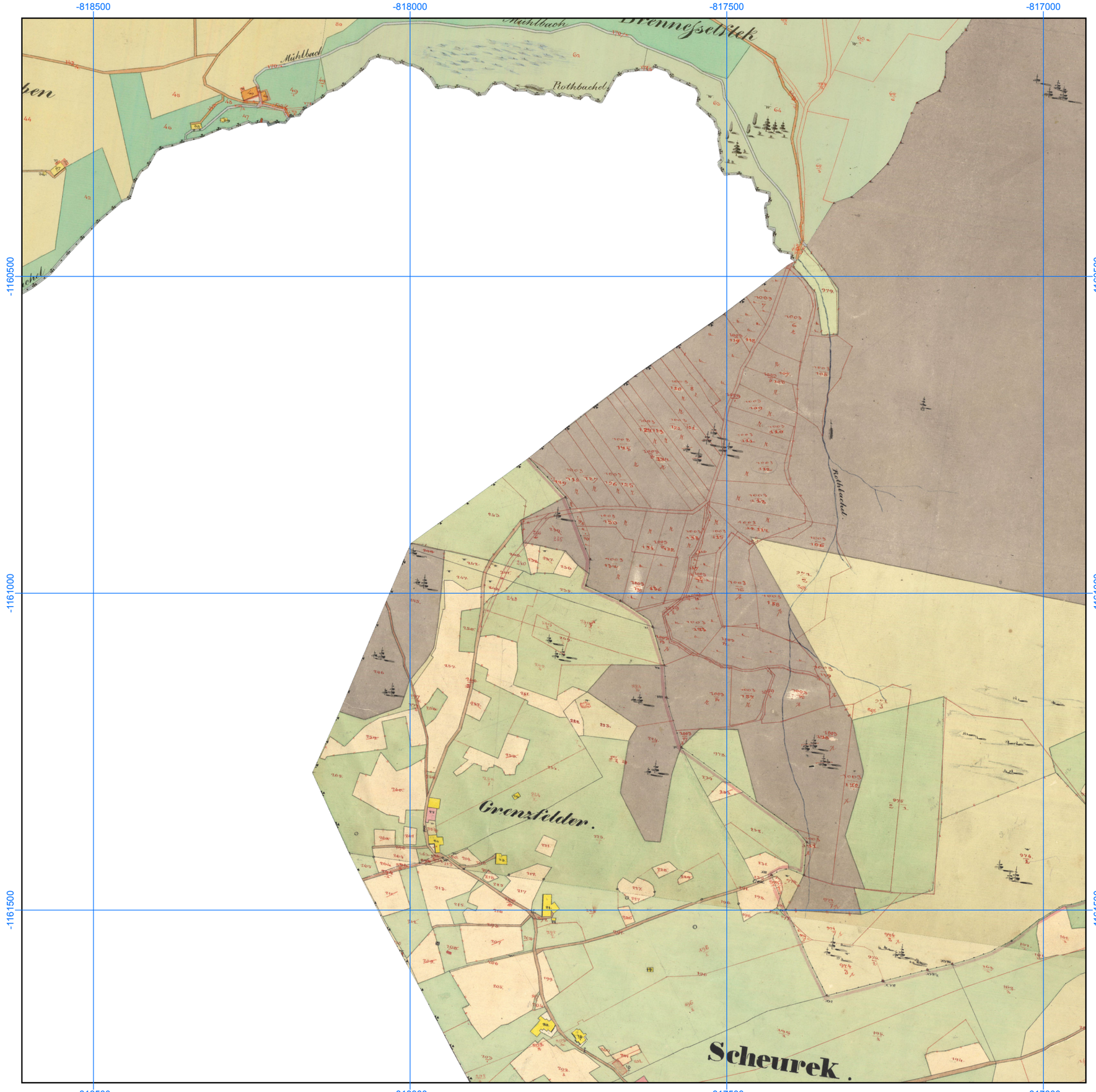

Georeferencované a mozaikované mapy Císařských povinných otisků stabilního katastru, 1: 6000

Číslo mapového listu: 511

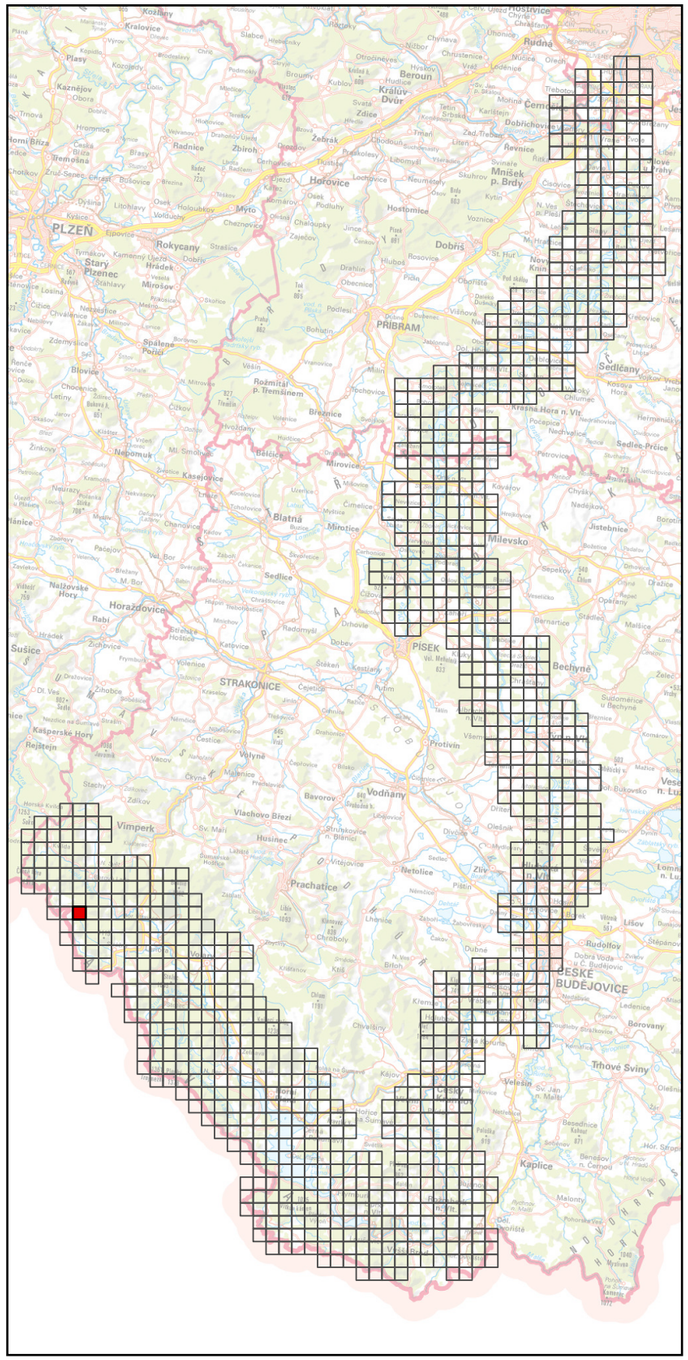

Specializovaná mapa s odborným obsahem byla vytvořena v rámci projektu "Vltava – proměny historické krajiny v důsledku povodní, stavby přehrad a změn ve využití území s vazbami na kulturní a společenské aktivity v okolí řeky" programu NAKI II MK ČR.
Zdrojová data: ÚAZK, WMS ČÚZK
Souřadnicový systém: upravený S-JTSK (prohozené a záporné souřadnice, v GIS zpravidla označené "SJTSK Krovak East North")



Georeferencované a mozaikované mapy Císařských povinných otisků stabilního katastru, 1: 6000

Číslo mapového listu: 512

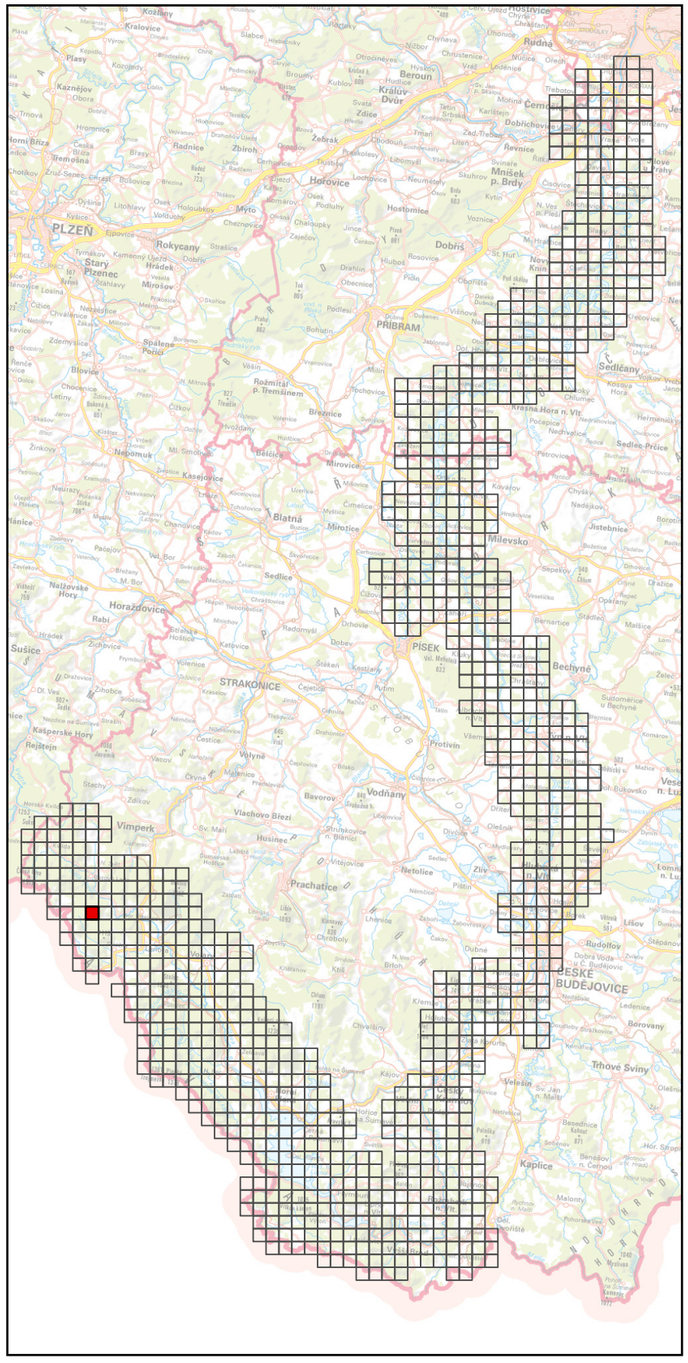

Specializovaná mapa s odborným obsahem byla vytvořena v rámci projektu "Vltava – proměny historické krajiny v důsledku povodní, stavby přehrad a změn ve využití území s vazbami na kulturní a společenské aktivity v okolí řeky" programu NAKI II MK ČR.
Zdrojová data: ÚAZK, WMS ČÚZK
Souřadnicový systém: upravený S-JTSK (prohozené a záporné souřadnice, v GIS zpravidla označené "SJTSK Krovak East North")

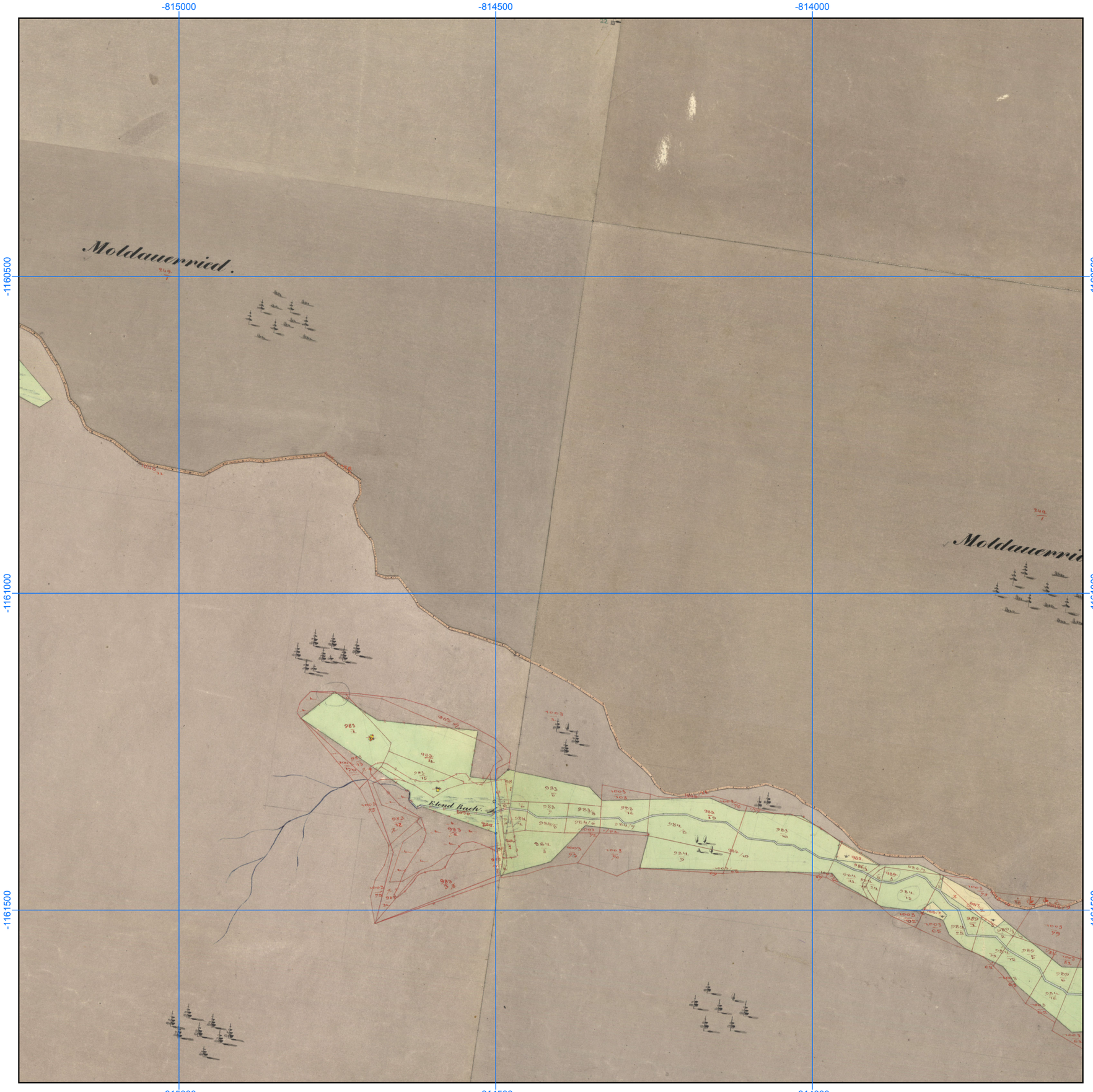

Georeferencované a mozaikované mapy Císařských povinných otisků stabilního katastru, 1: 6000

Číslo mapového listu: 513

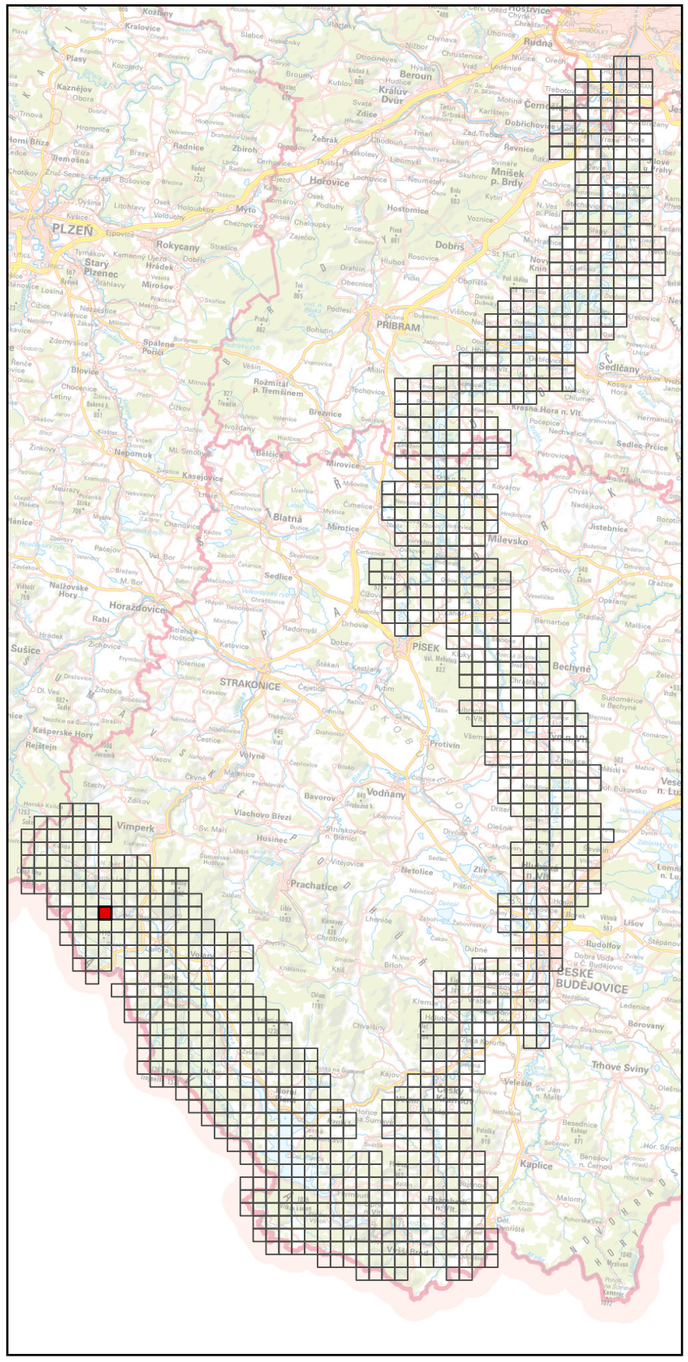

Specializovaná mapa s odborným obsahem byla vytvořena v rámci projektu "Vltava – proměny historické krajiny v důsledku povodní, stavby přehrad a změn ve využití území s vazbami na kulturní a společenské aktivity v okolí řeky" programu NAKI II MK ČR.
Zdrojová data: ÚAZK, WMS ČÚZK
Souřadnicový systém: upravený S-JTSK (prohozené a záporné souřadnice, v GIS zpravidla označené "SJTSK Krovak East North")



Georeferencované a mozaikované mapy Císařských povinných otisků stabilního katastru, 1: 6000

Číslo mapového listu: 514

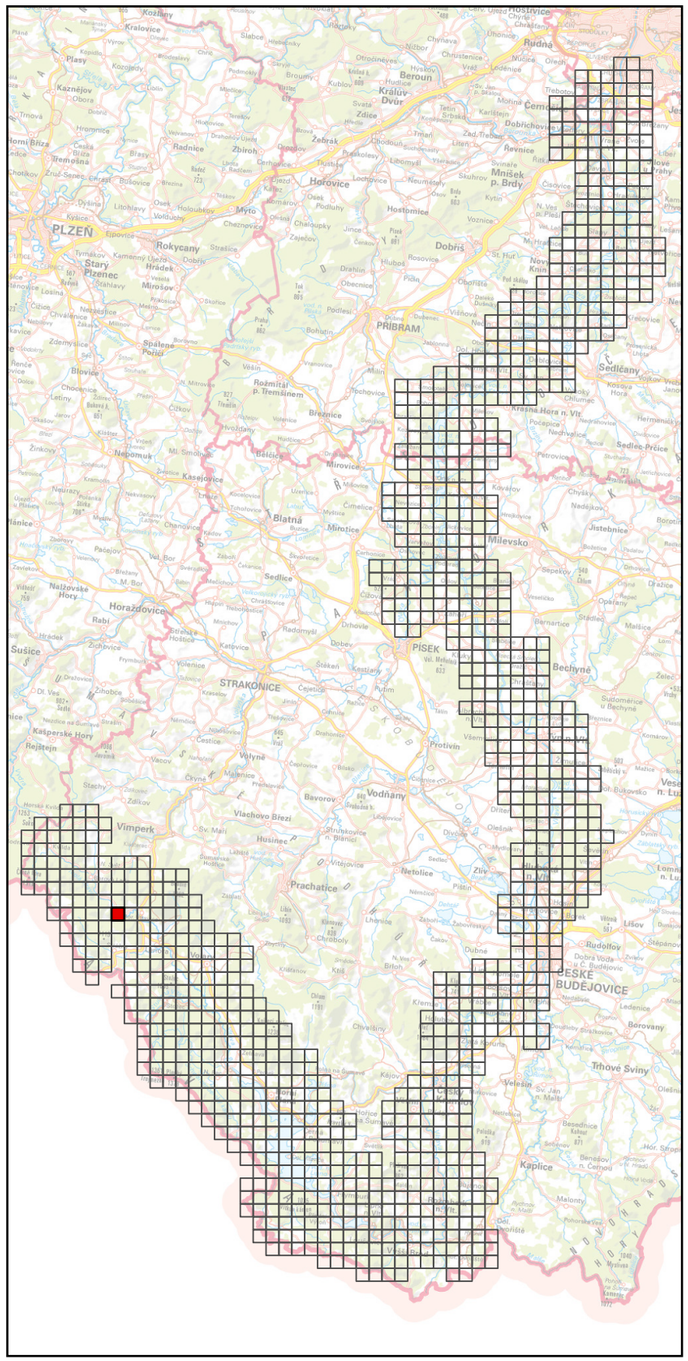

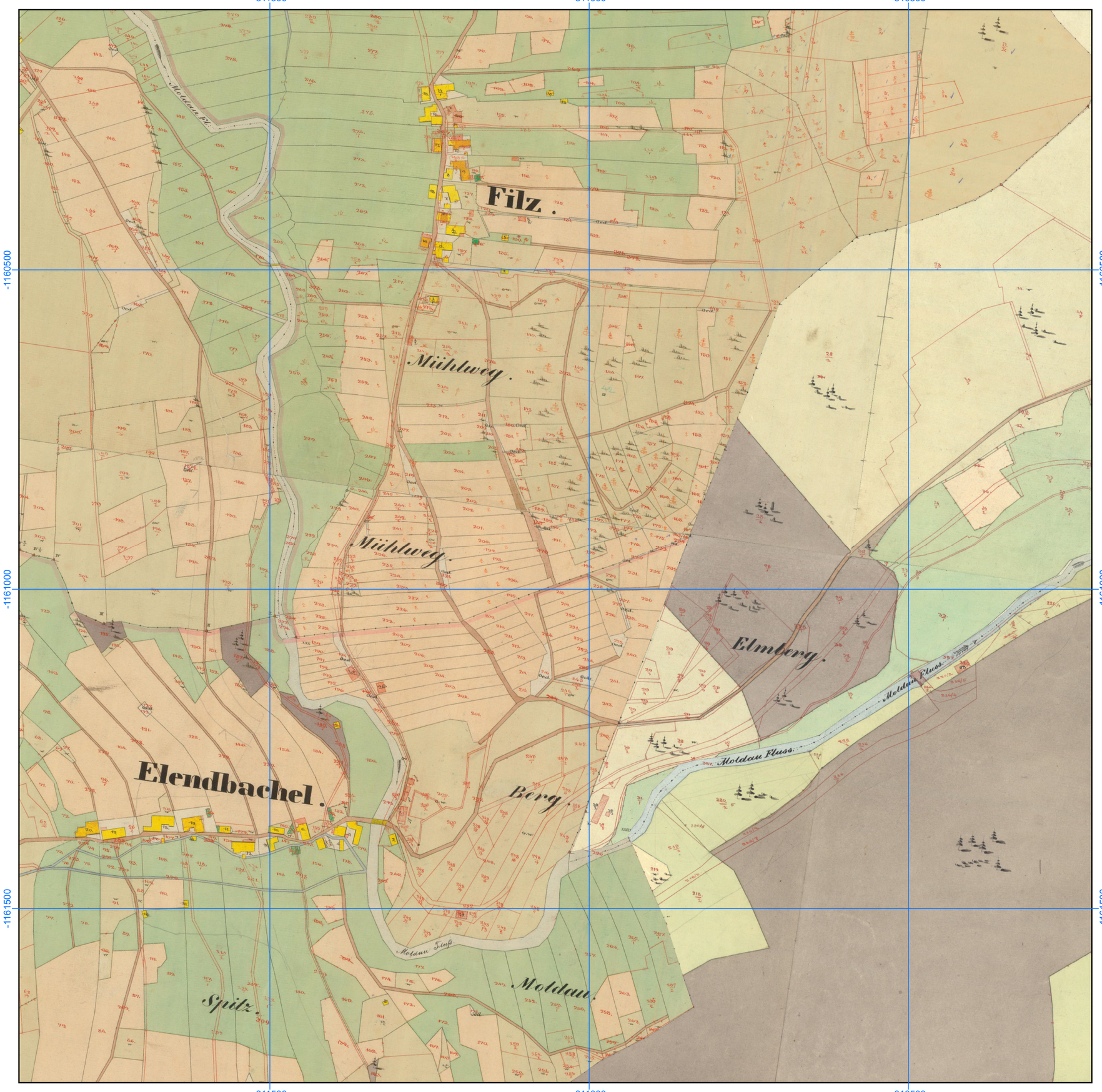

Specializovaná mapa s odborným obsahem byla vytvořena v rámci projektu "Vltava – proměny historické krajiny v důsledku povodní, stavby přehrad a změn ve využití území s vazbami na kulturní a společenské aktivity v okolí řeky" programu NAKI II MK ČR.
Zdrojová data: ÚAZK, WMS ČÚZK
Souřadnicový systém: upravený S-JTSK (prohozené a záporné souřadnice, v GIS zpravidla označené "SJTSK Krovak East North")

Georeferencované a mozaikované mapy Císařských povinných otisků stabilního katastru, 1: 6000

Číslo mapového listu: 515

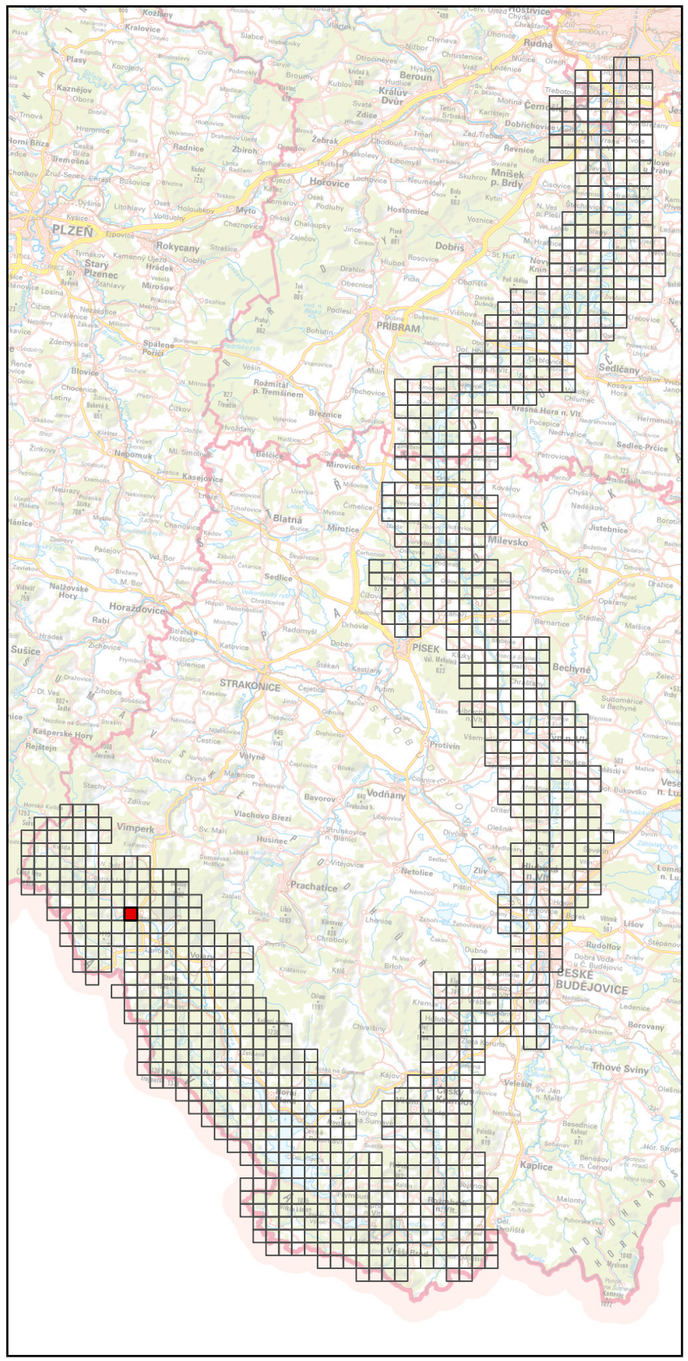

Specializovaná mapa s odborným obsahem byla vytvořena v rámci projektu "Vltava – proměny historické krajiny v důsledku povodní, stavby přehrad a změn ve využití území s vazbami na kulturní a společenské aktivity v okolí řeky" programu NAKI II MK ČR.
Zdrojová data: ÚAZK, WMS ČÚZK
Souřadnicový systém: upravený S-JTSK (prohozené a záporné souřadnice, v GIS zpravidla označené "SJTSK Krovak East North")



Georeferencované a mozaikované mapy Císařských povinných otisků stabilního katastru, 1: 6000

Číslo mapového listu: 516

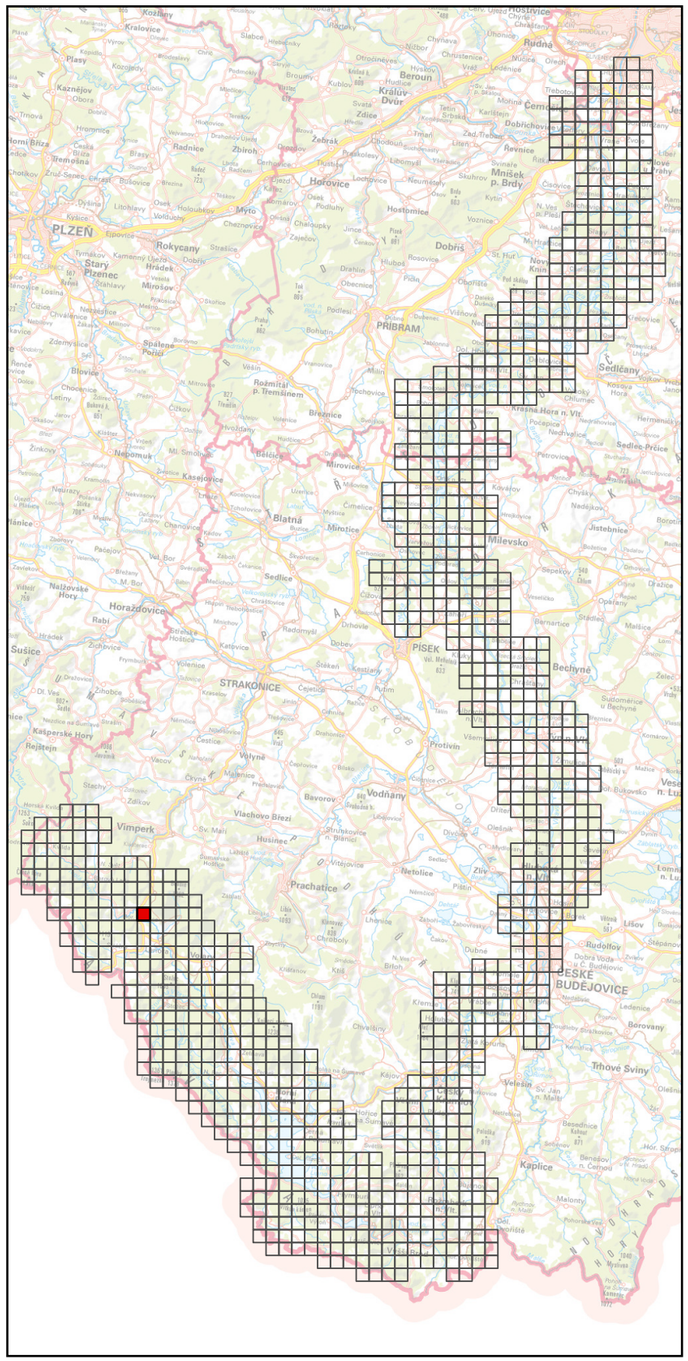

Specializovaná mapa s odborným obsahem byla vytvořena v rámci projektu "Vltava – proměny historické krajiny v důsledku povodní, stavby přehrad a změn ve využití území s vazbami na kulturní a společenské aktivity v okolí řeky" programu NAKI II MK ČR.
Zdrojová data: ÚAZK, WMS ČÚZK
Souřadnicový systém: upravený S-JTSK (prohozené a záporné souřadnice, v GIS zpravidla označené "SJTSK Krovak East North")

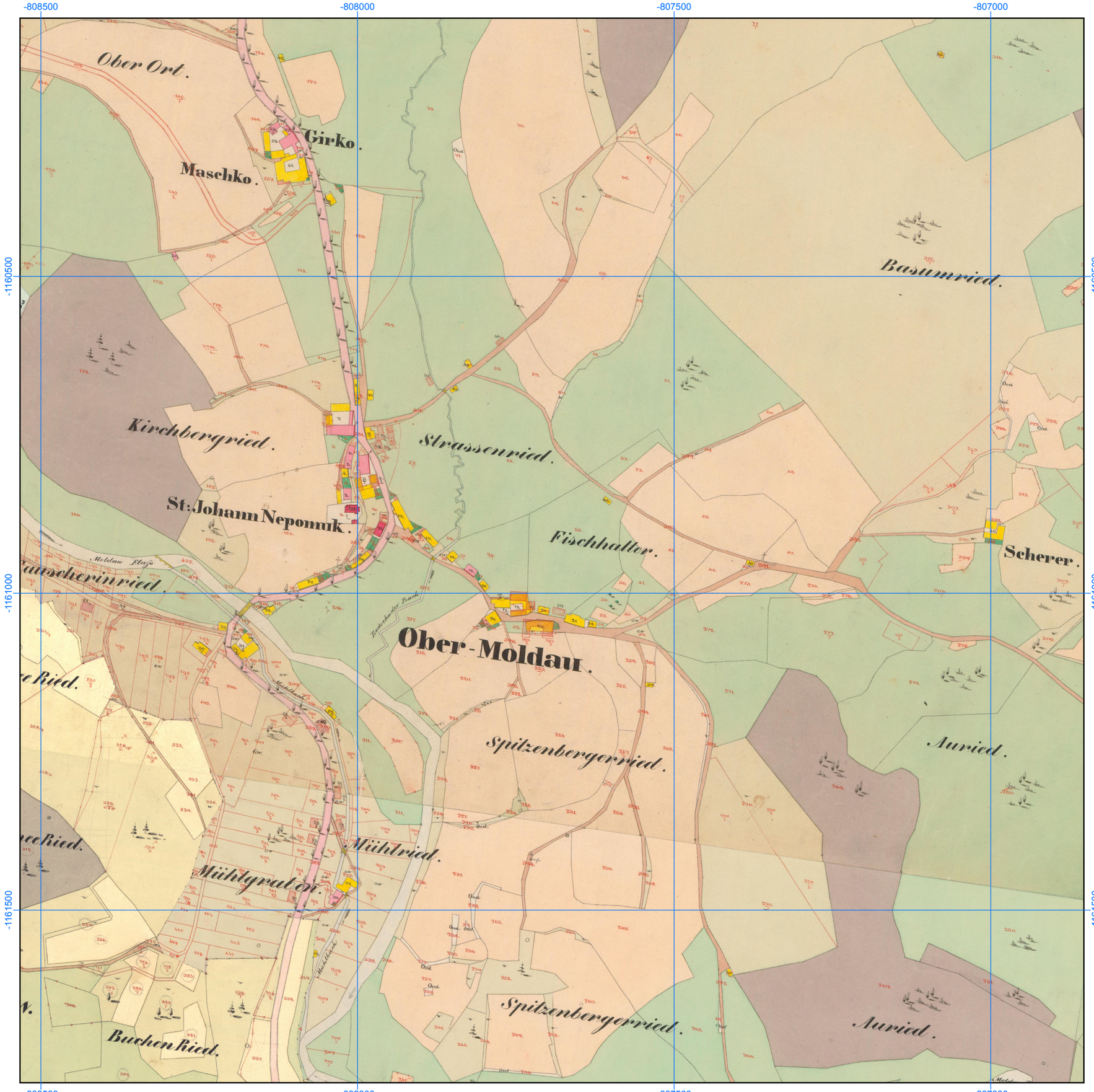

Georeferencované a mozaikované mapy Císařských povinných otisků stabilního katastru, 1: 6000

Číslo mapového listu: 517

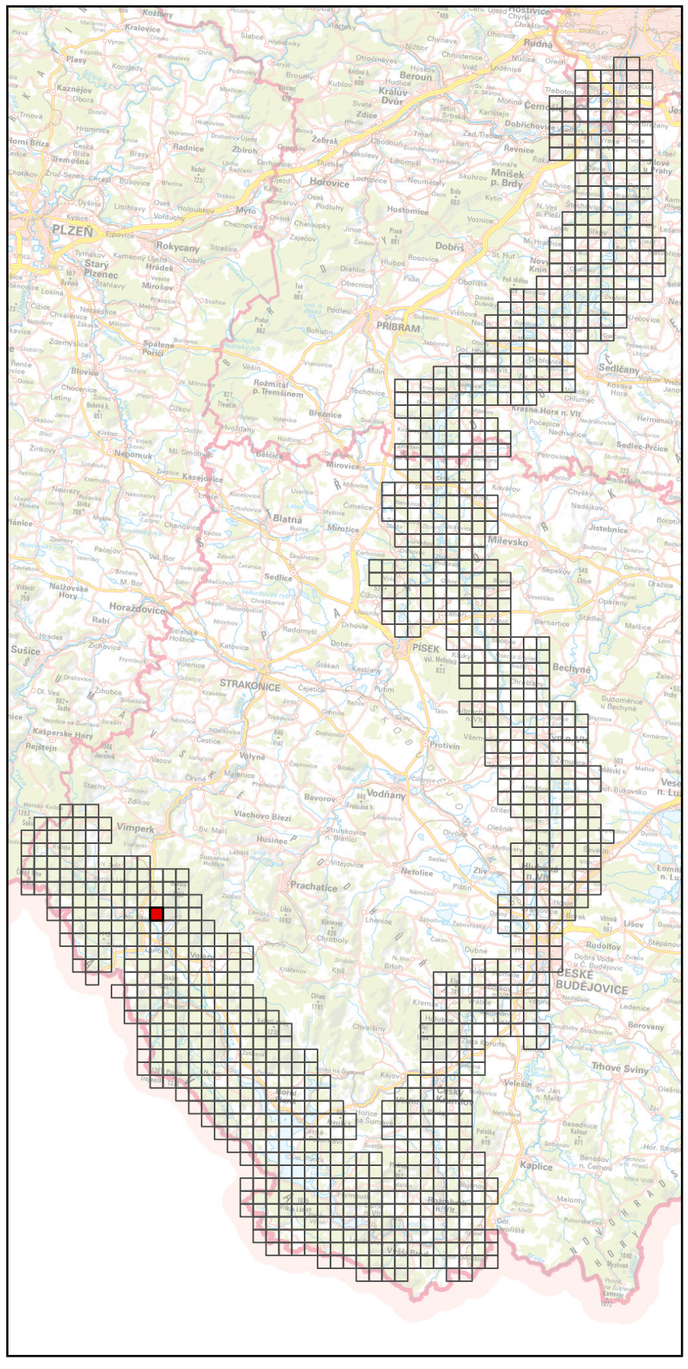

Specializovaná mapa s odborným obsahem byla vytvořena v rámci projektu "Vltava – proměny historické krajiny v důsledku povodní, stavby přehrad a změn ve využití území s vazbami na kulturní a společenské aktivity v okolí řeky" programu NAKI II MK ČR.
Zdrojová data: ÚAZK, WMS ČÚZK
Souřadnicový systém: upravený S-JTSK (prohozené a záporné souřadnice, v GIS zpravidla označené "SJTSK Krovak East North")

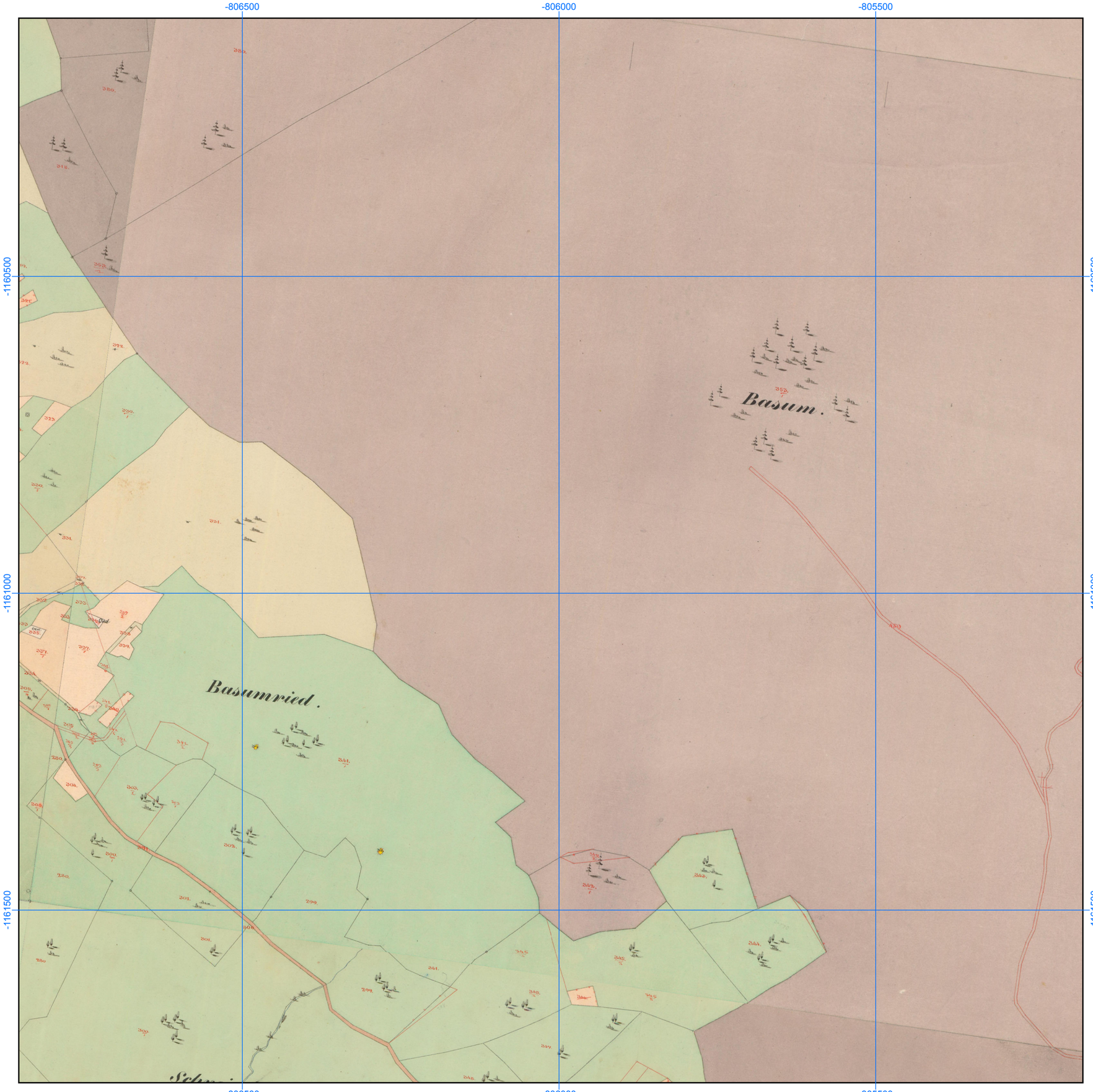

Georeferencované a mozaikované mapy Císařských povinných otisků stabilního katastru, 1: 6000

Číslo mapového listu: 518

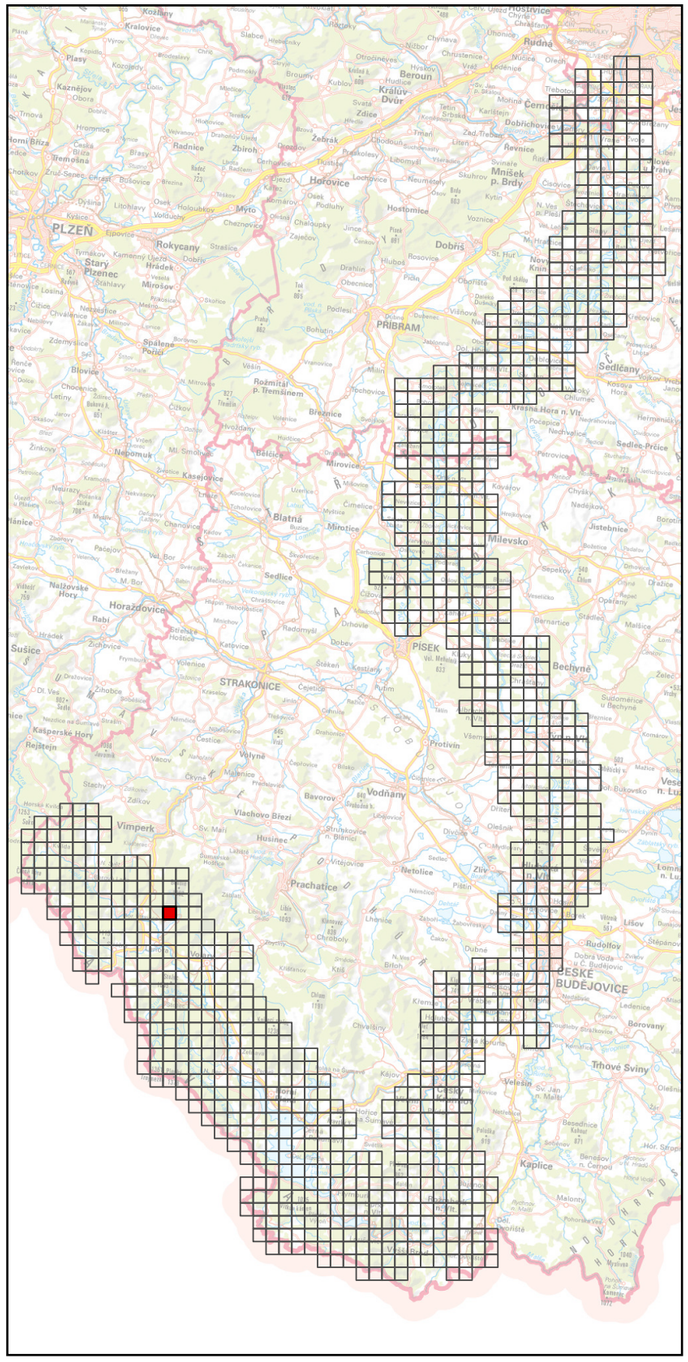

Specializovaná mapa s odborným obsahem byla vytvořena v rámci projektu "Vltava – proměny historické krajiny v důsledku povodní, stavby přehrad a změn ve využití území s vazbami na kulturní a společenské aktivity v okolí řeky" programu NAKI II MK ČR.
Zdrojová data: ÚAZK, WMS ČÚZK
Souřadnicový systém: upravený S-JTSK (prohozené a záporné souřadnice, v GIS zpravidla označené "SJTSK Krovak East North")



Georeferencované a mozaikované mapy Císařských povinných otisků stabilního katastru, 1: 6000

Číslo mapového listu: 519

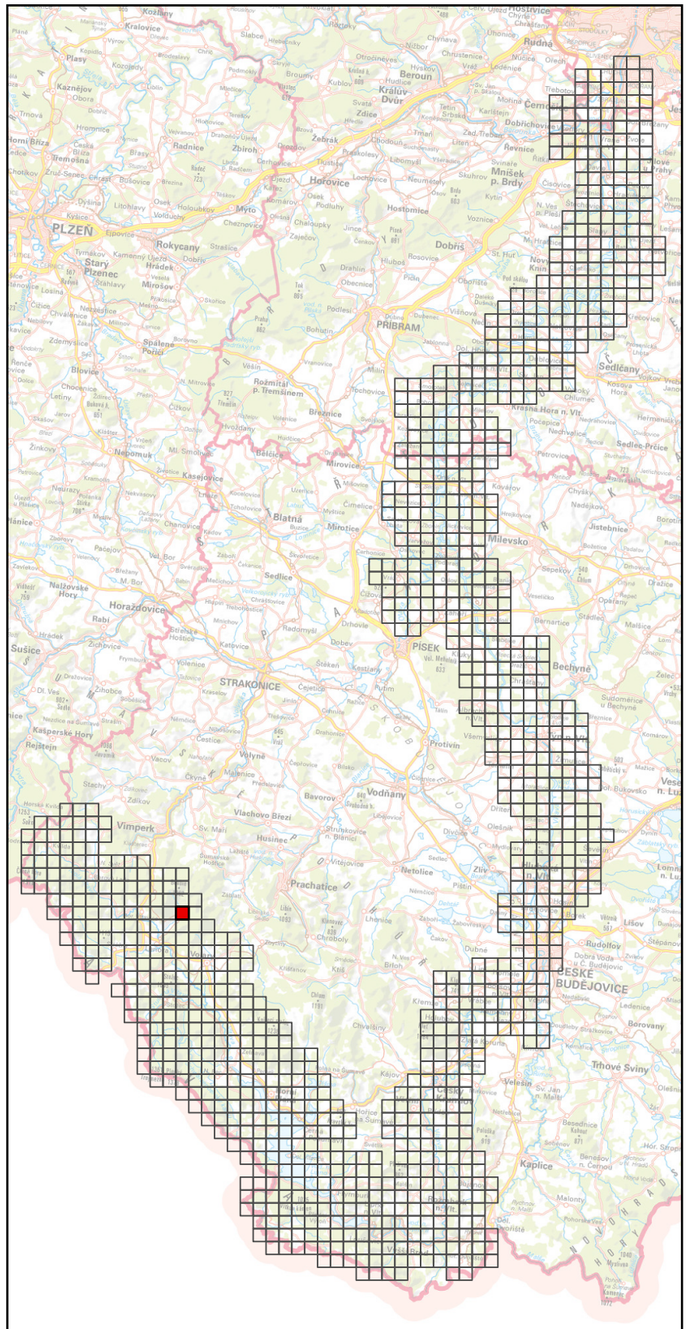

Specializovaná mapa s odborným obsahem byla vytvořena v rámci projektu "Vltava – proměny historické krajiny v důsledku povodní, stavby přehrad a změn ve využití území s vazbami na kulturní a společenské aktivity v okolí řeky" programu NAKI II MK ČR.
Zdrojová data: ÚAZK, WMS ČÚZK
Souřadnicový systém: upravený S-JTSK (prohozené a záporné souřadnice, v GIS zpravidla označené "SJTSK Krovak East North")



Georeferencované a mozaikované mapy Císařských povinných otisků stabilního katastru, 1: 6000

Číslo mapového listu: 520

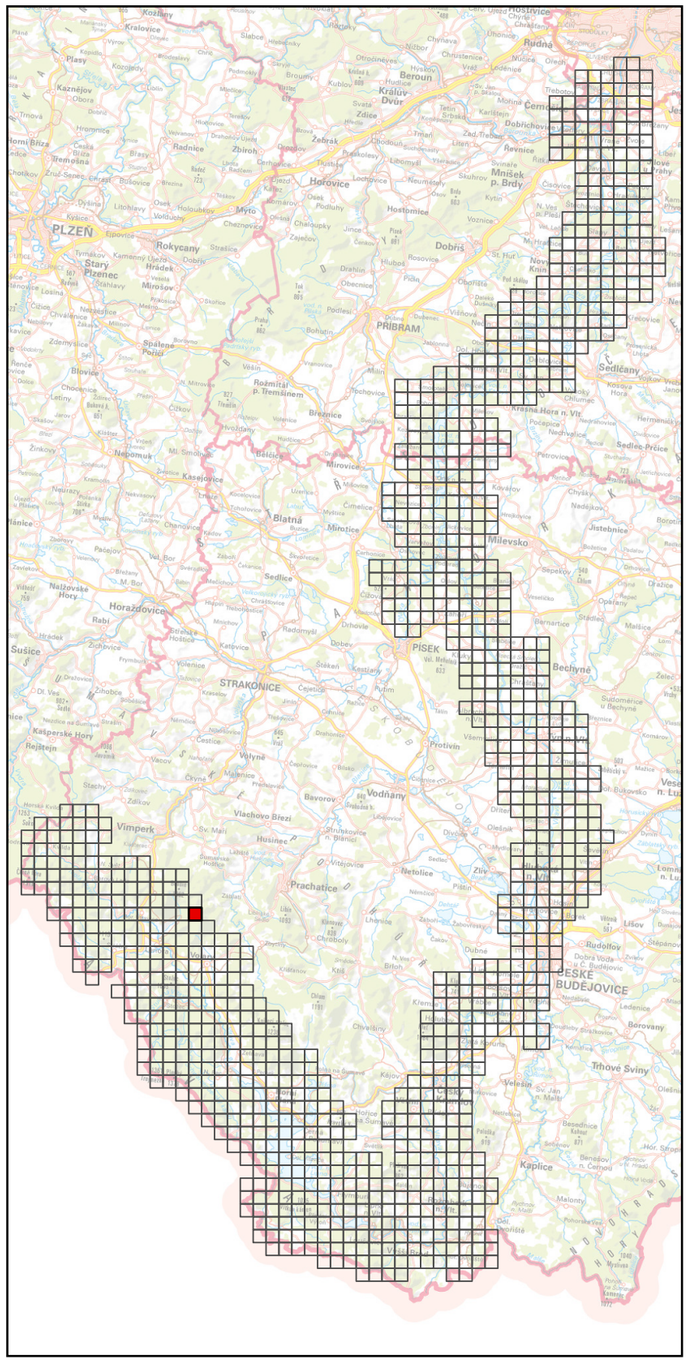

Specializovaná mapa s odborným obsahem byla vytvořena v rámci projektu "Vltava – proměny historické krajiny v důsledku povodní, stavby přehrad a změn ve využití území s vazbami na kulturní a společenské aktivity v okolí řeky" programu NAKI II MK ČR.
Zdrojová data: ÚAZK, WMS ČÚZK
Souřadnicový systém: upravený S-JTSK (prohozené a záporné souřadnice, v GIS zpravidla označené "SJTSK Krovak East North")

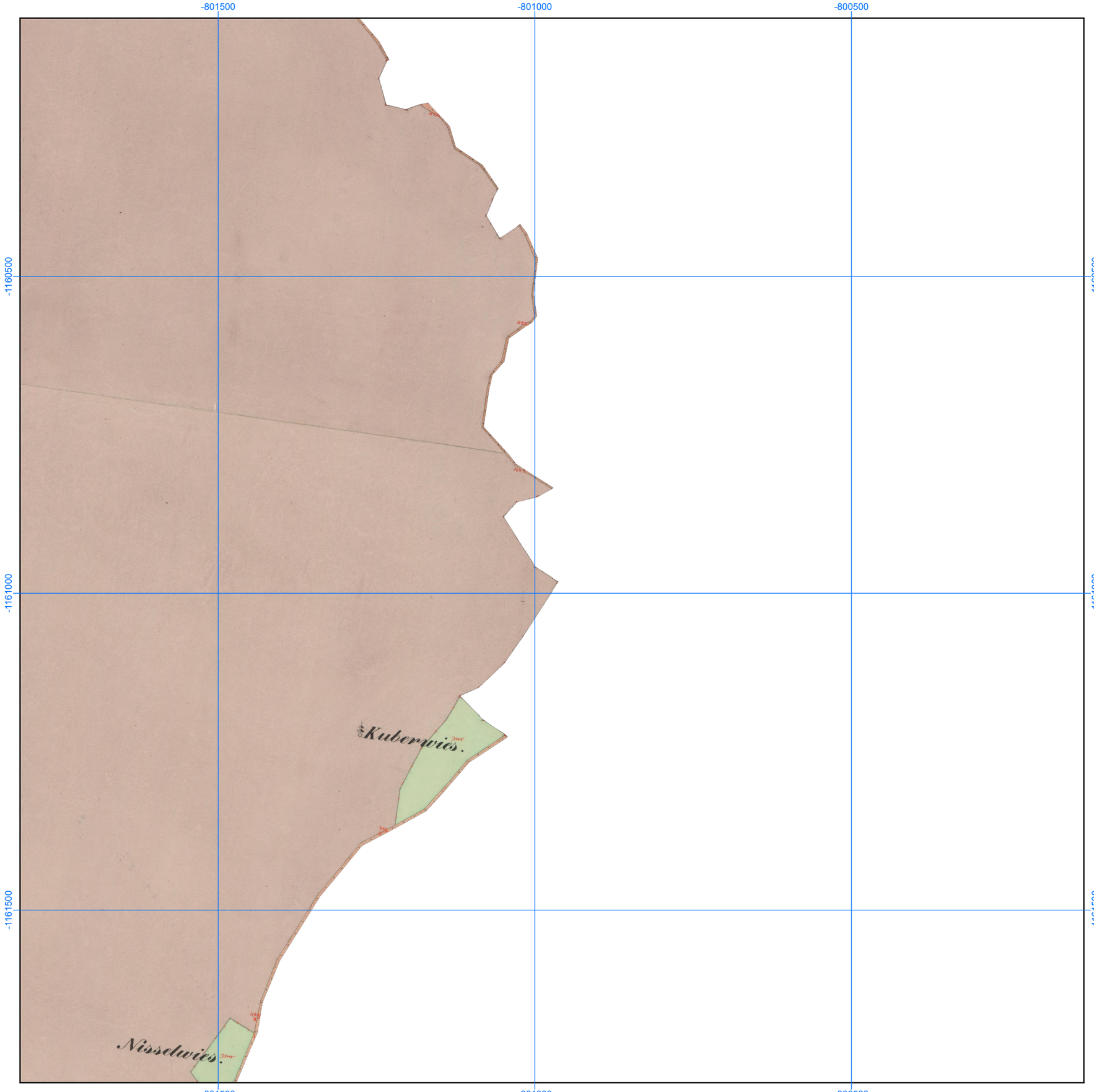

Georeferencované a mozaikované mapy Císařských povinných otisků stabilního katastru, 1: 6000

Číslo mapového listu: 521

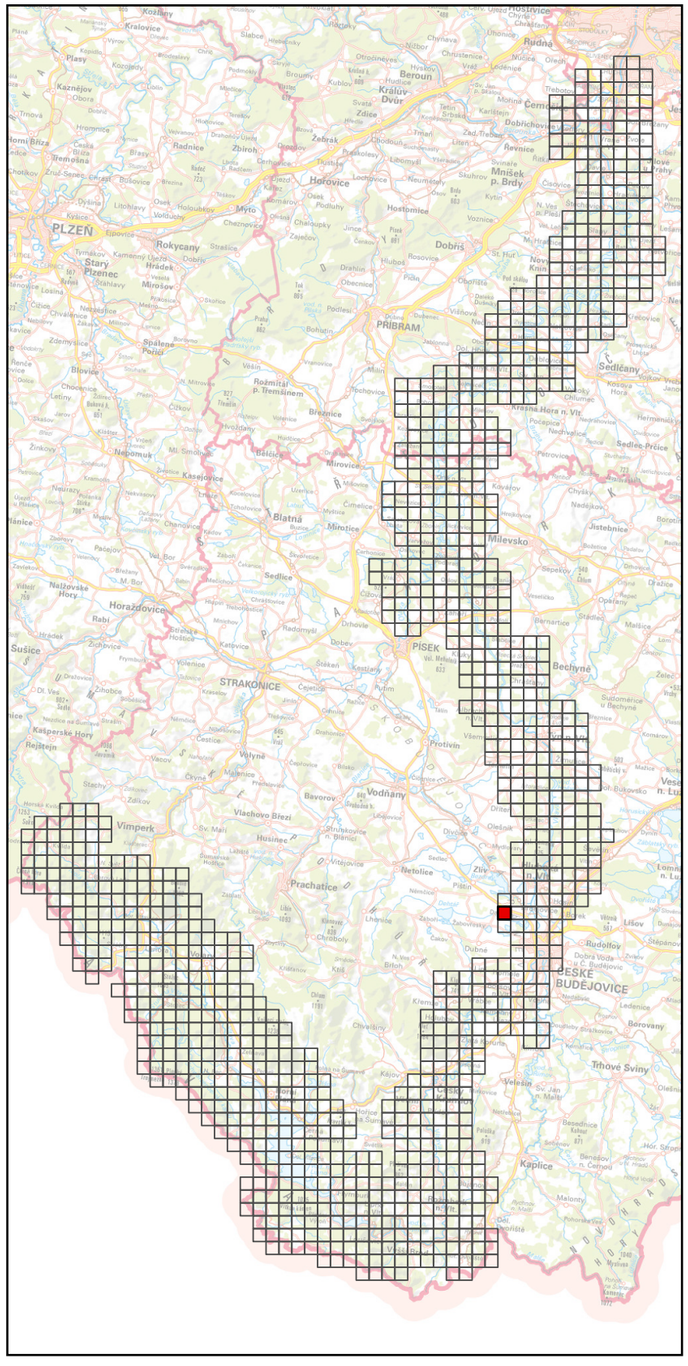

Specializovaná mapa s odborným obsahem byla vytvořena v rámci projektu "Vltava – proměny historické krajiny v důsledku povodní, stavby přehrad a změn ve využití území s vazbami na kulturní a společenské aktivity v okolí řeky" programu NAKI II MK ČR.
Zdrojová data: ÚAZK, WMS ČÚZK
Souřadnicový systém: upravený S-JTSK (prohozené a záporné souřadnice, v GIS zpravidla označené "SJTSK Krovak East North")

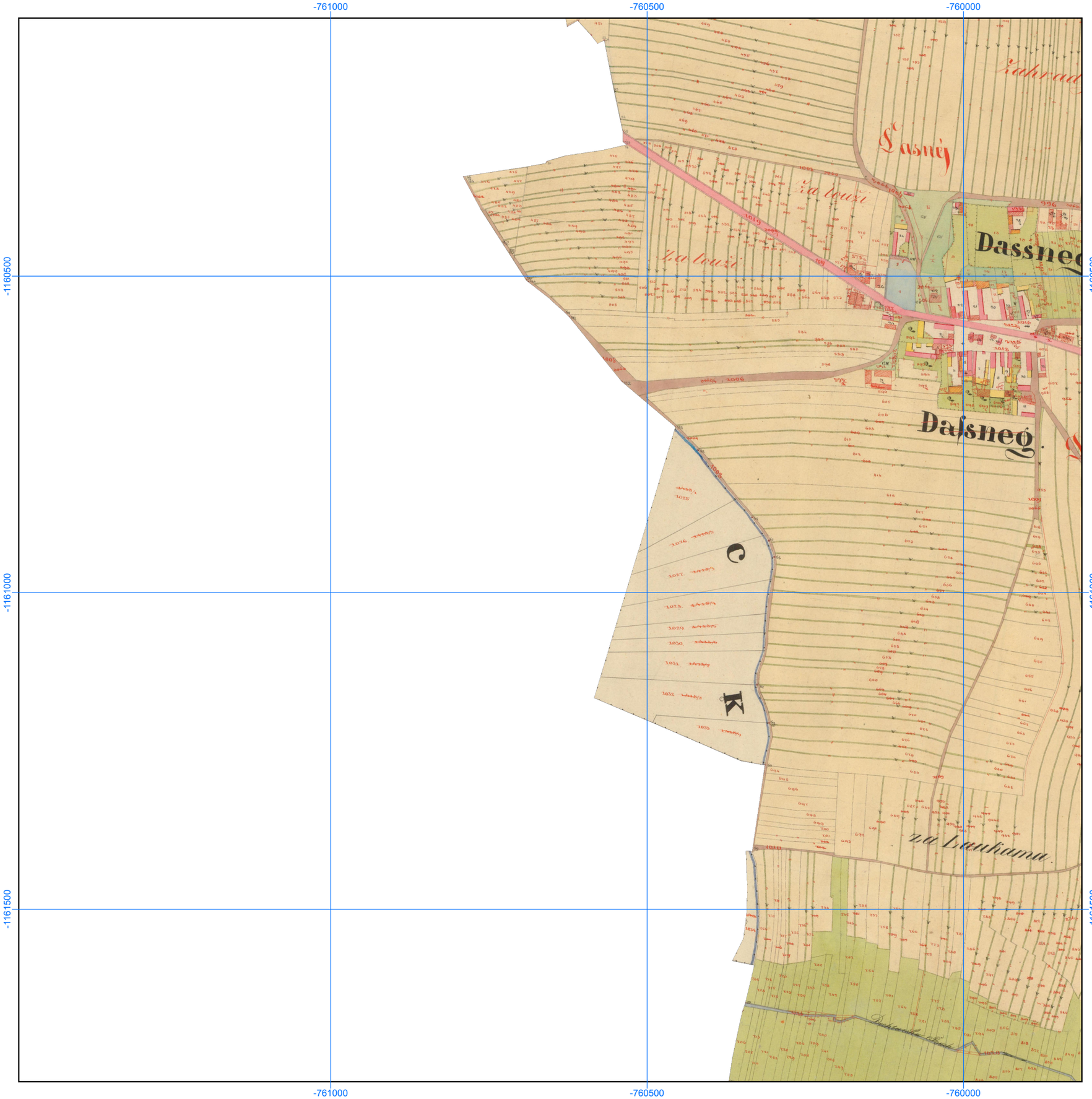

Georeferencované a mozaikované mapy Císařských povinných otisků stabilního katastru, 1: 6000

Číslo mapového listu: 522

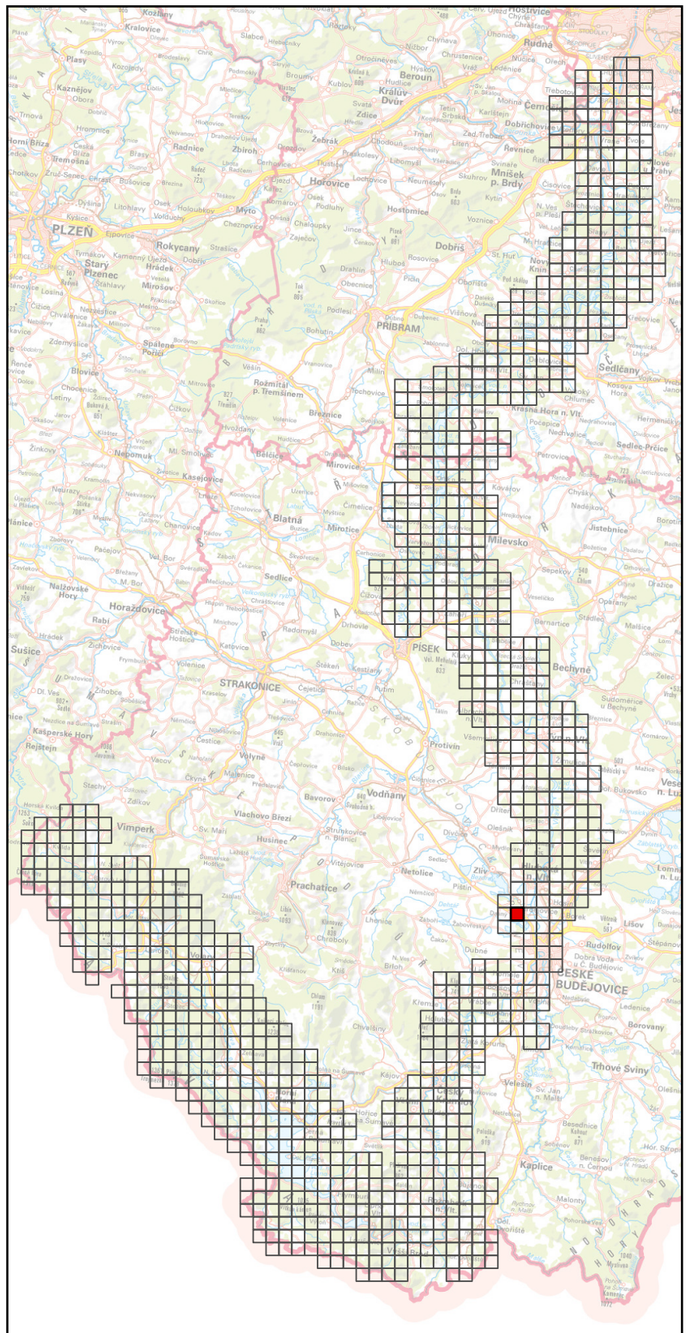

Specializovaná mapa s odborným obsahem byla vytvořena v rámci projektu "Vltava – proměny historické krajiny v důsledku povodní, stavby přehrad a změn ve využití území s vazbami na kulturní a společenské aktivity v okolí řeky" programu NAKI II MK ČR.
Zdrojová data: ÚAZK, WMS ČÚZK
Souřadnicový systém: upravený S-JTSK (prohozené a záporné souřadnice, v GIS zpravidla označené "SJTSK Krovak East North")



Georeferencované a mozaikované mapy Císařských povinných otisků stabilního katastru, 1: 6000

Číslo mapového listu: 523

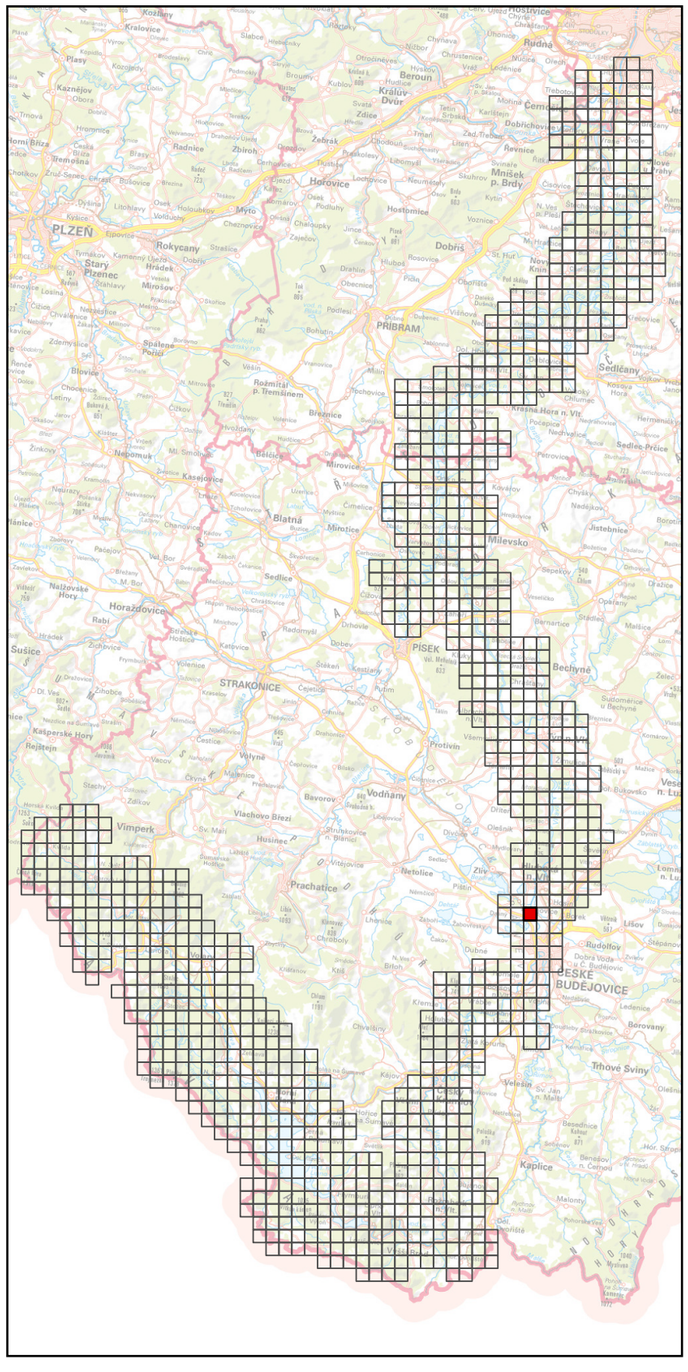

Specializovaná mapa s odborným obsahem byla vytvořena v rámci projektu "Vltava – proměny historické krajiny v důsledku povodní, stavby přehrad a změn ve využití území s vazbami na kulturní a společenské aktivity v okolí řeky" programu NAKI II MK ČR.
Zdrojová data: ÚAZK, WMS ČÚZK
Souřadnicový systém: upravený S-JTSK (prohozené a záporné souřadnice, v GIS zpravidla označené "SJTSK Krovak East North")



Georeferencované a mozaikované mapy Císařských povinných otisků stabilního katastru, 1: 6000

Číslo mapového listu: 524

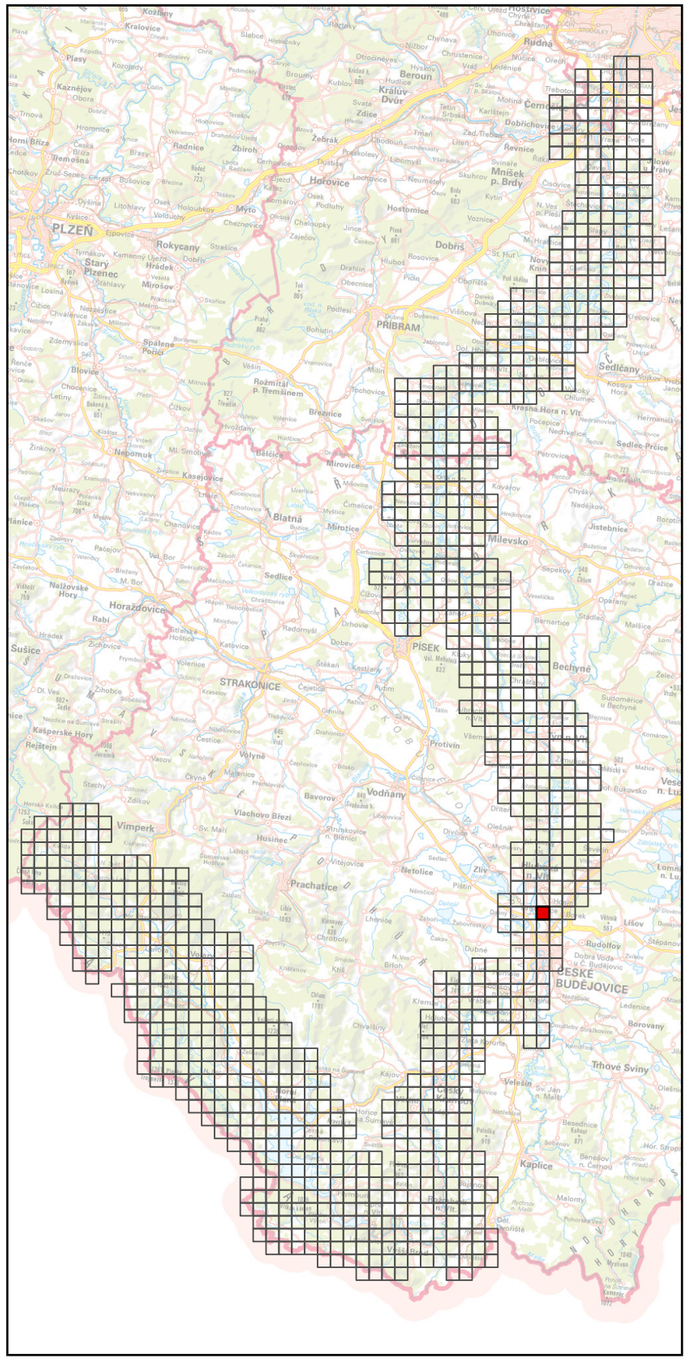

Specializovaná mapa s odborným obsahem byla vytvořena v rámci projektu "Vltava – proměny historické krajiny v důsledku povodní, stavby přehrad a změn ve využití území s vazbami na kulturní a společenské aktivity v okolí řeky" programu NAKI II MK ČR.
Zdrojová data: ÚAZK, WMS ČÚZK
Souřadnicový systém: upravený S-JTSK (prohozené a záporné souřadnice, v GIS zpravidla označené "SJTSK Krovak East North")



Georeferencované a mozaikované mapy Císařských povinných otisků stabilního katastru, 1: 6000

Číslo mapového listu: 525

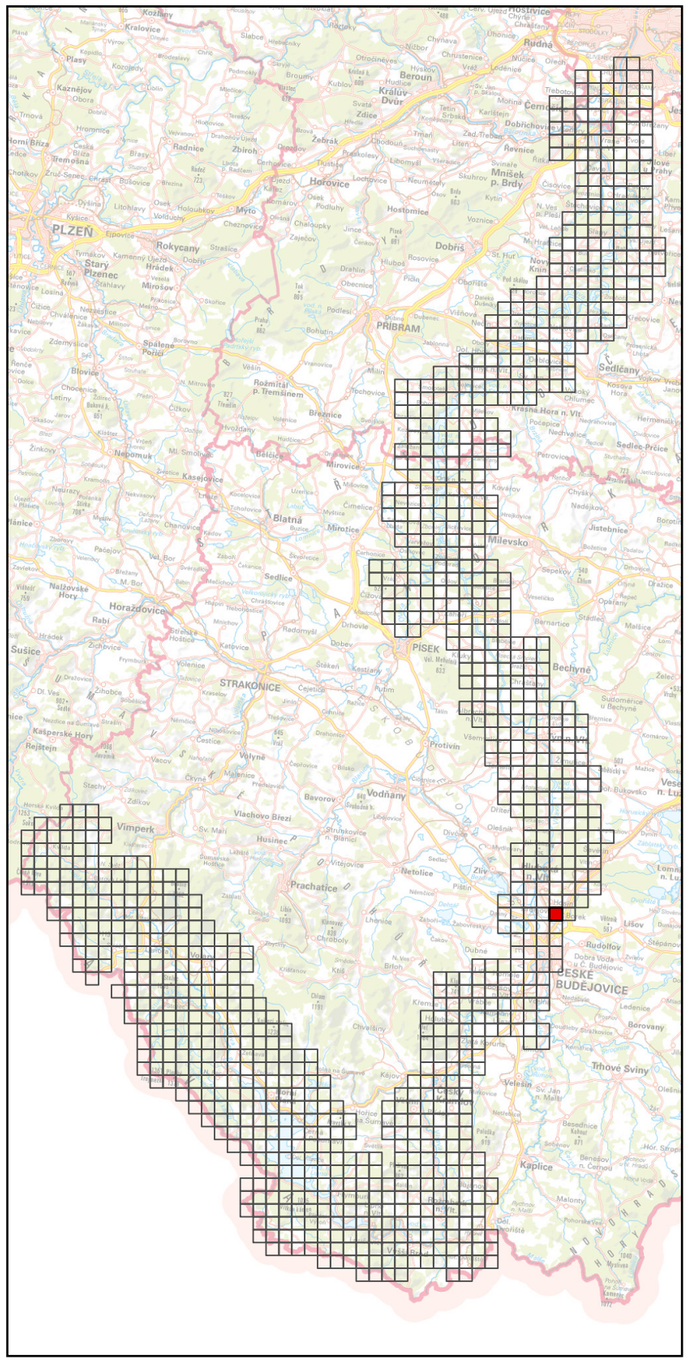

Specializovaná mapa s odborným obsahem byla vytvořena v rámci projektu "Vltava – proměny historické krajiny v důsledku povodní, stavby přehrad a změn ve využití území s vazbami na kulturní a společenské aktivity v okolí řeky" programu NAKI II MK ČR.
Zdrojová data: ÚAZK, WMS ČÚZK
Souřadnicový systém: upravený S-JTSK (prohozené a záporné souřadnice, v GIS zpravidla označené "SJTSK Krovak East North")



Georeferencované a mozaikované mapy Císařských povinných otisků stabilního katastru, 1: 6000

Číslo mapového listu: 526

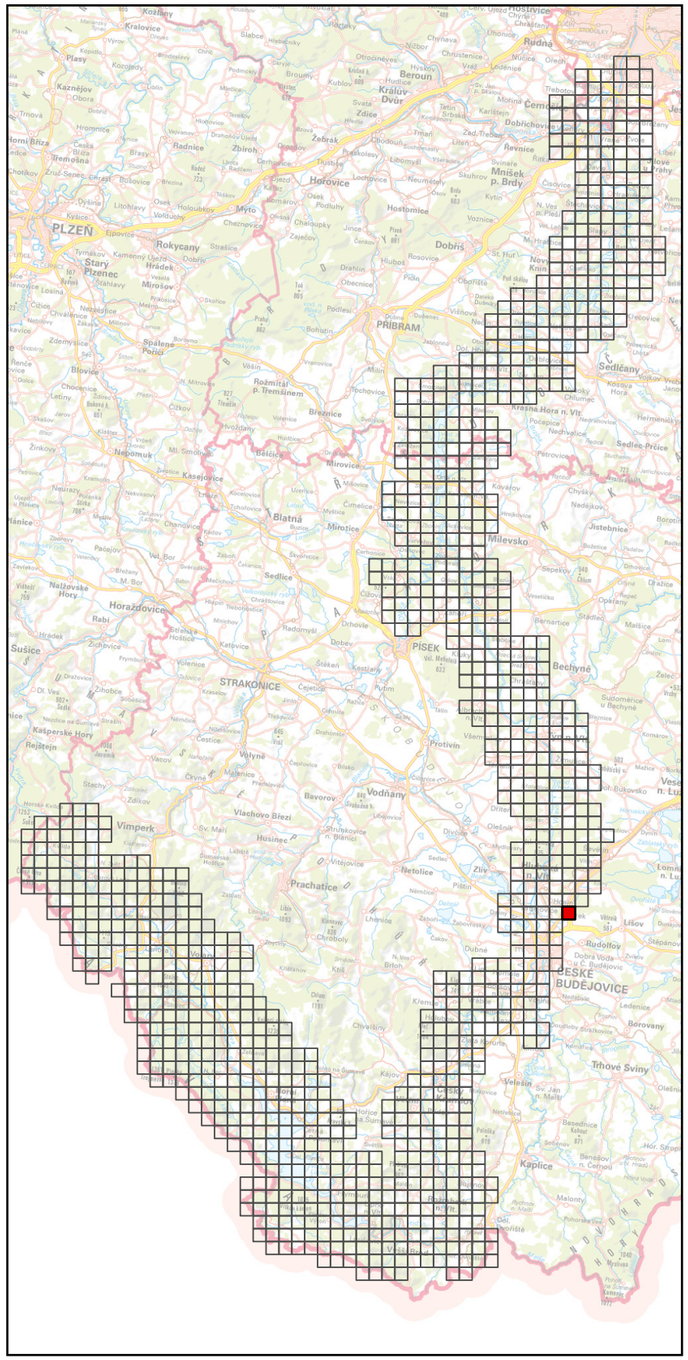

Specializovaná mapa s odborným obsahem byla vytvořena v rámci projektu "Vltava – proměny historické krajiny v důsledku povodní, stavby přehrad a změn ve využití území s vazbami na kulturní a společenské aktivity v okolí řeky" programu NAKI II MK ČR.
Zdrojová data: ÚAZK, WMS ČÚZK
Souřadnicový systém: upravený S-JTSK (prohozené a záporné souřadnice, v GIS zpravidla označené "SJTSK Krovak East North")

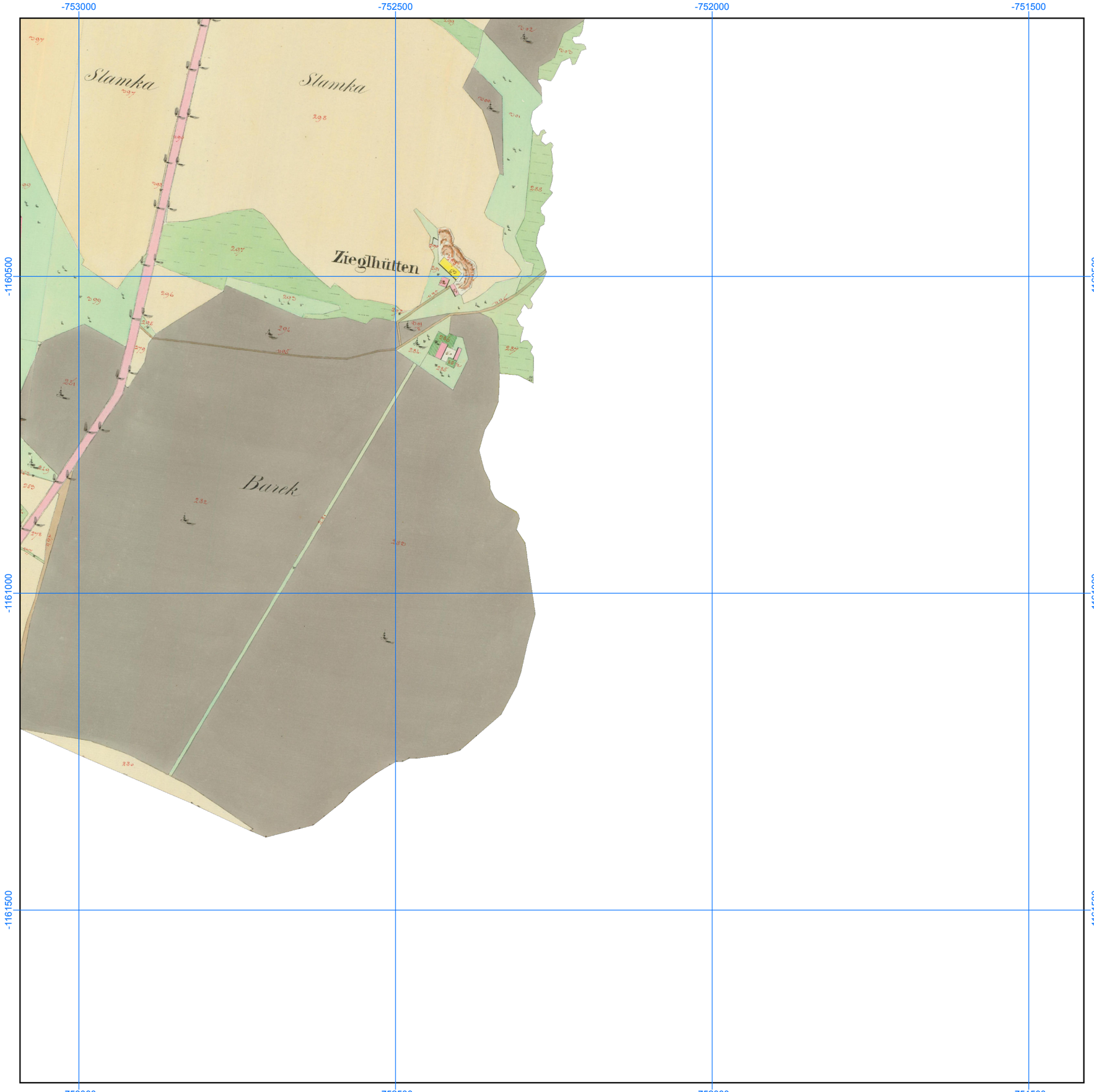

Georeferencované a mozaikované mapy Císařských povinných otisků stabilního katastru, 1: 6000

Číslo mapového listu: 527

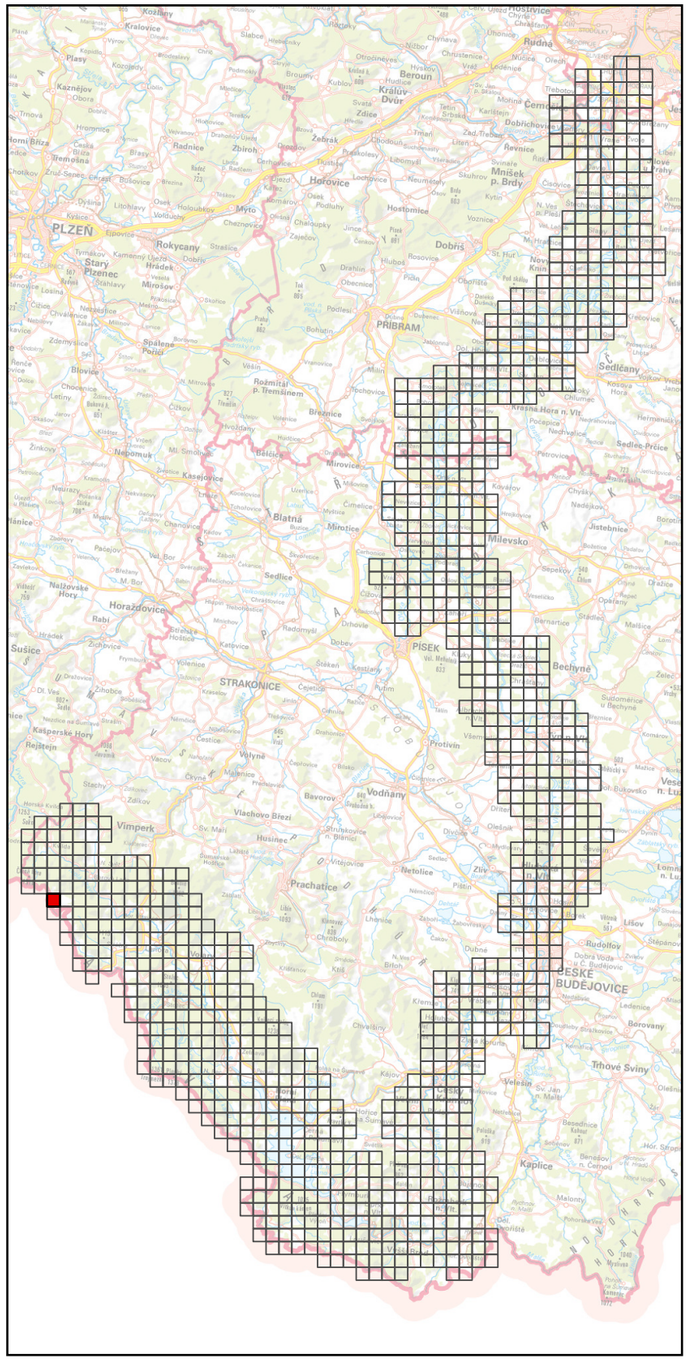

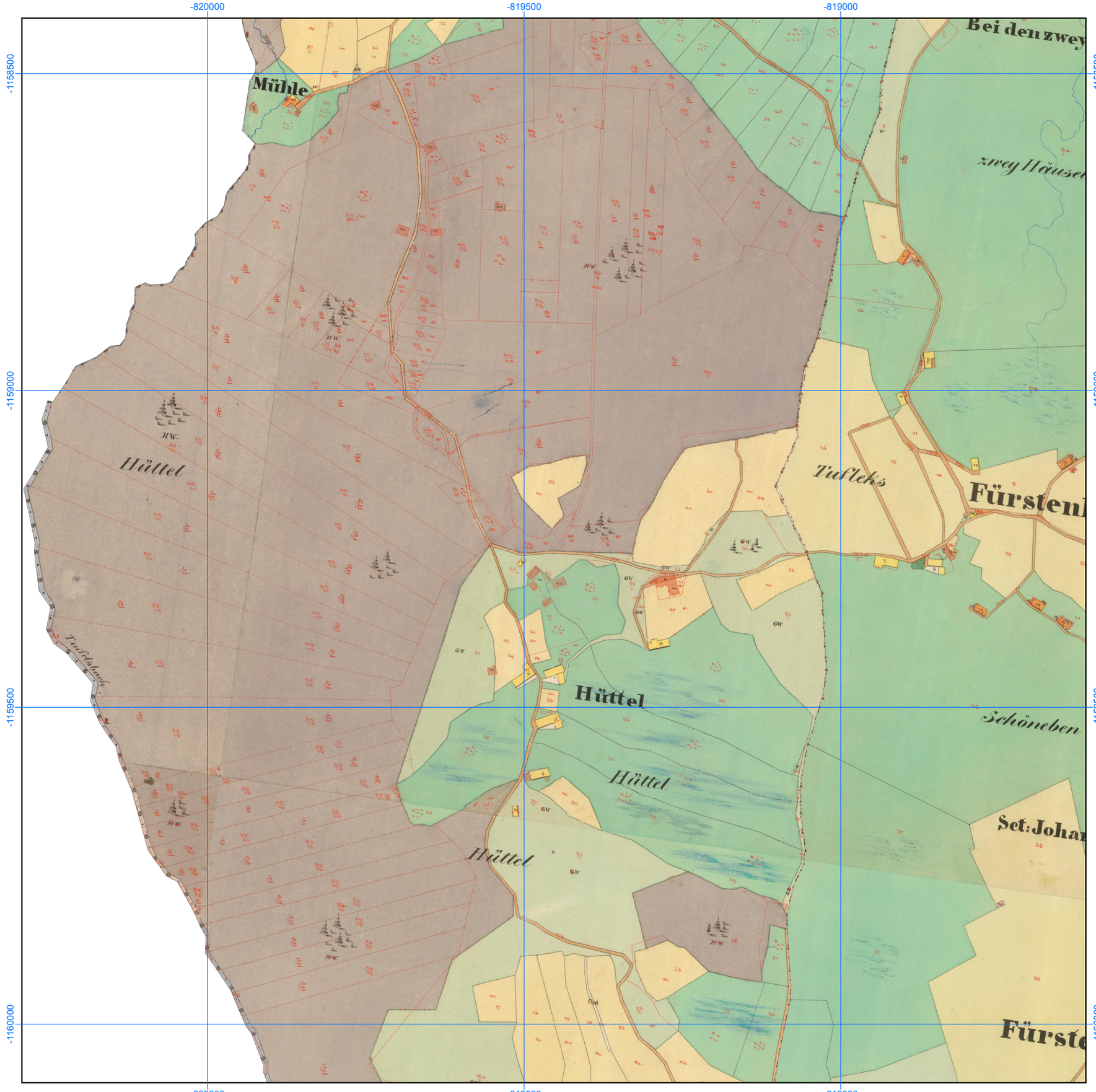

Specializovaná mapa s odborným obsahem byla vytvořena v rámci projektu "Vltava – proměny historické krajiny v důsledku povodní, stavby přehrad a změn ve využití území s vazbami na kulturní a společenské aktivity v okolí řeky" programu NAKI II MK ČR.
Zdrojová data: ÚAZK, WMS ČÚZK
Souřadnicový systém: upravený S-JTSK (prohozené a záporné souřadnice, v GIS zpravidla označené "SJTSK Krovak East North")

Georeferencované a mozaikované mapy Císařských povinných otisků stabilního katastru, 1: 6000

Číslo mapového listu: 528

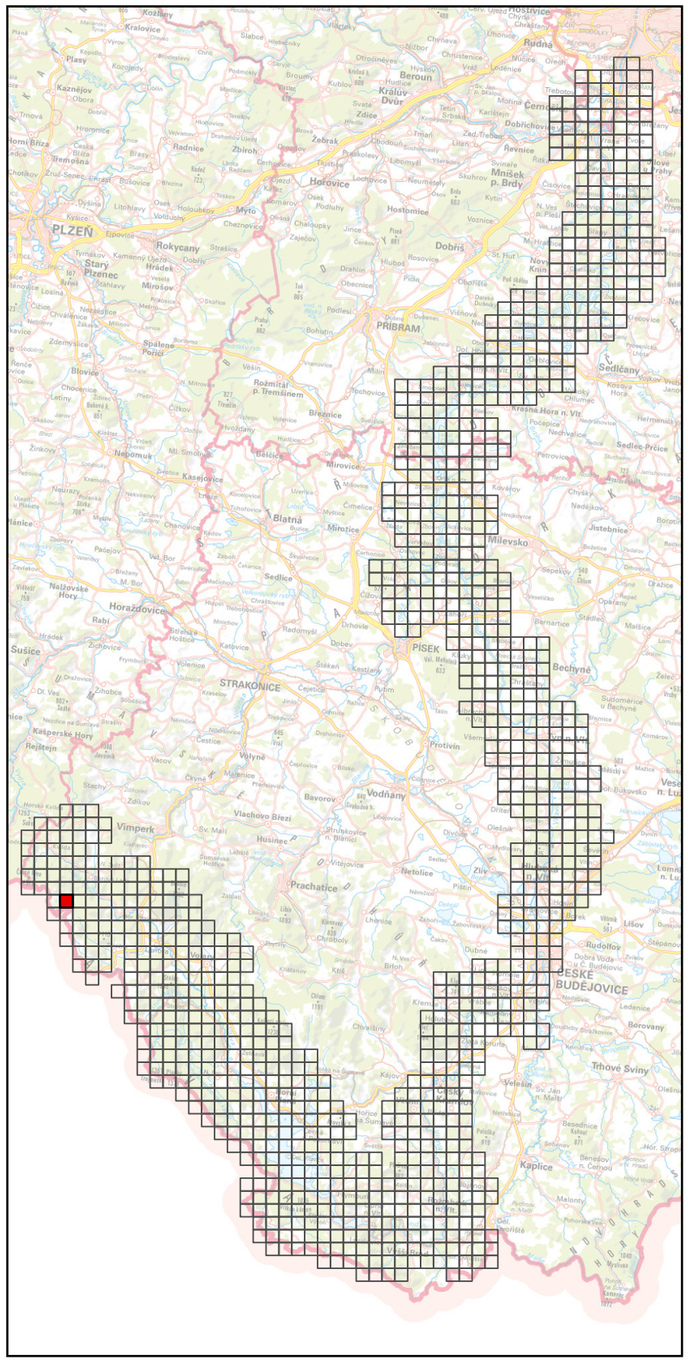

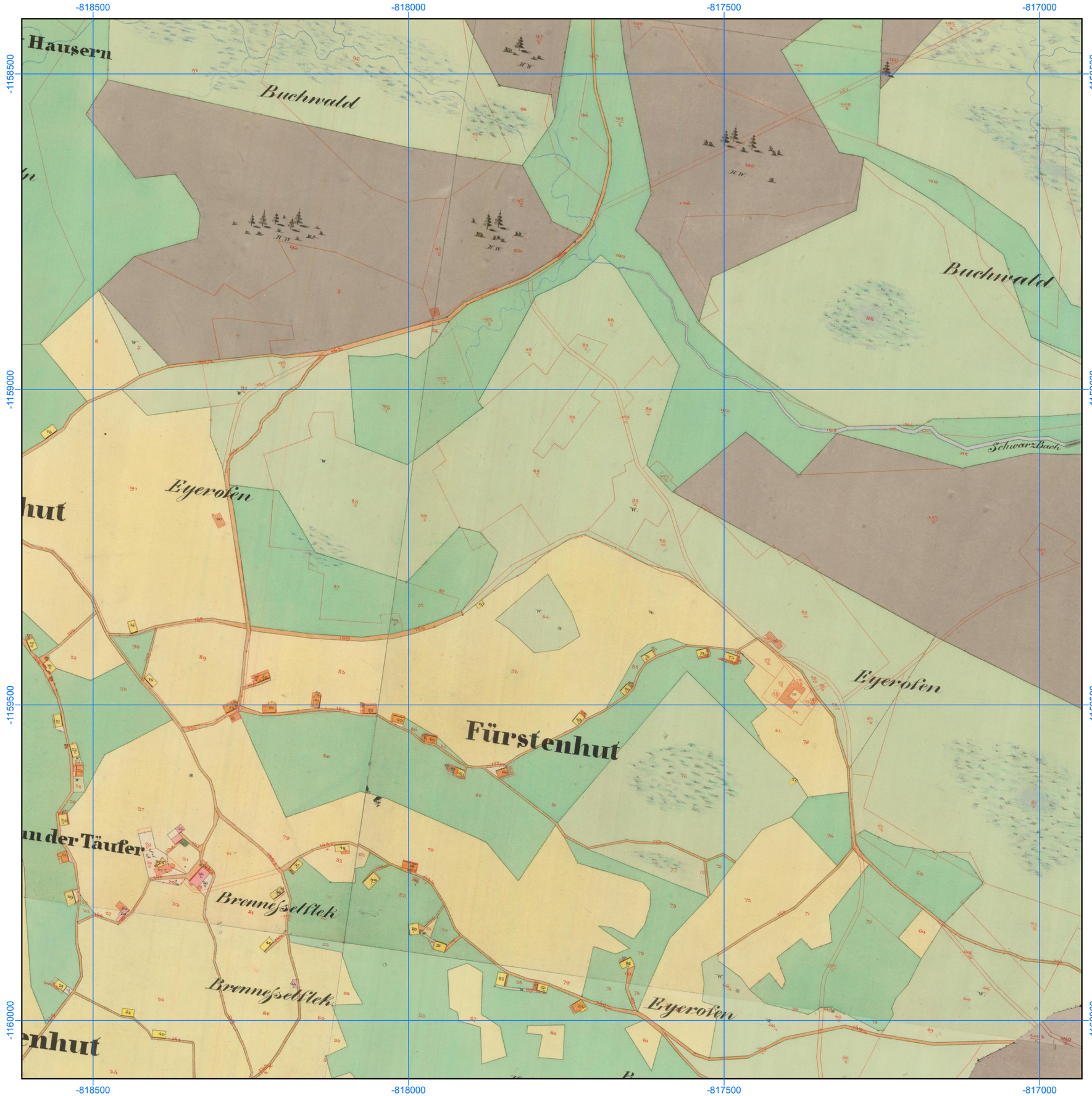

Specializovaná mapa s odborným obsahem byla vytvořena v rámci projektu "Vltava – proměny historické krajiny v důsledku povodní, stavby přehrad a změn ve využití území s vazbami na kulturní a společenské aktivity v okolí řeky" programu NAKI II MK ČR.
Zdrojová data: ÚAZK, WMS ČÚZK
Souřadnicový systém: upravený S-JTSK (prohozené a záporné souřadnice, v GIS zpravidla označené "SJTSK Krovak East North")

Georeferencované a mozaikované mapy Císařských povinných otisků stabilního katastru, 1: 6000

Číslo mapového listu: 529

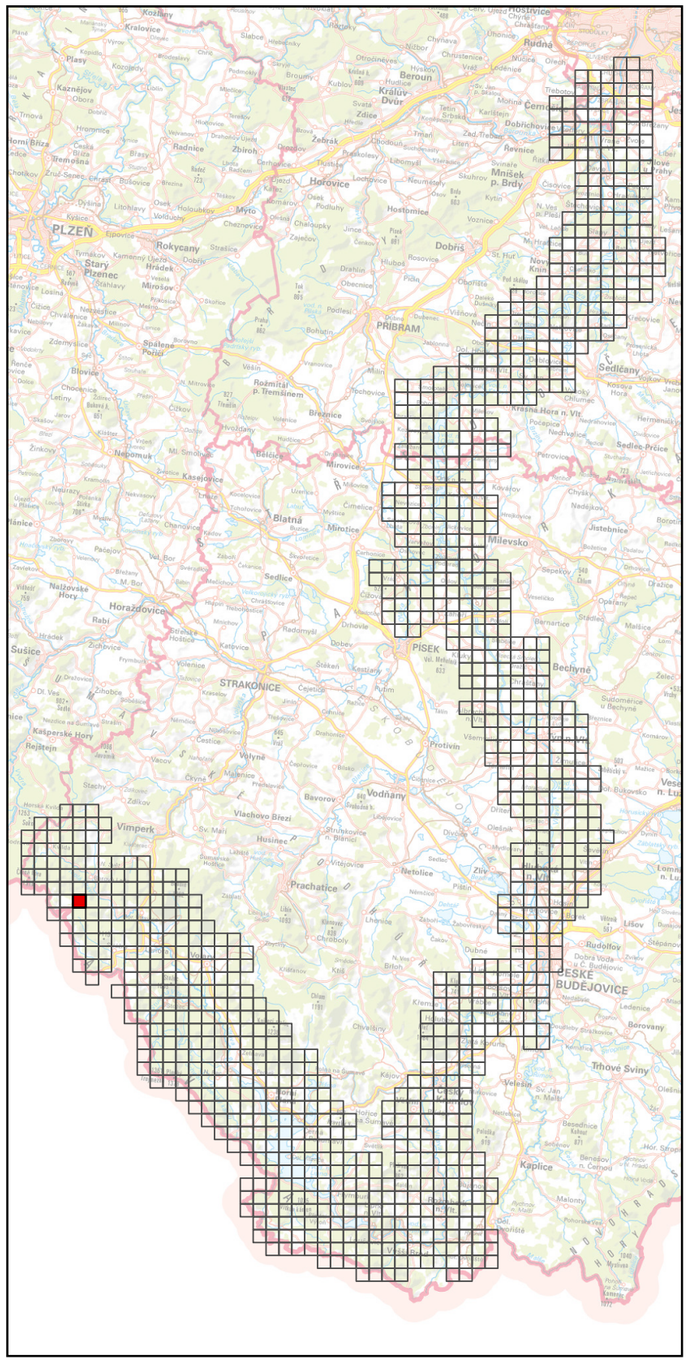

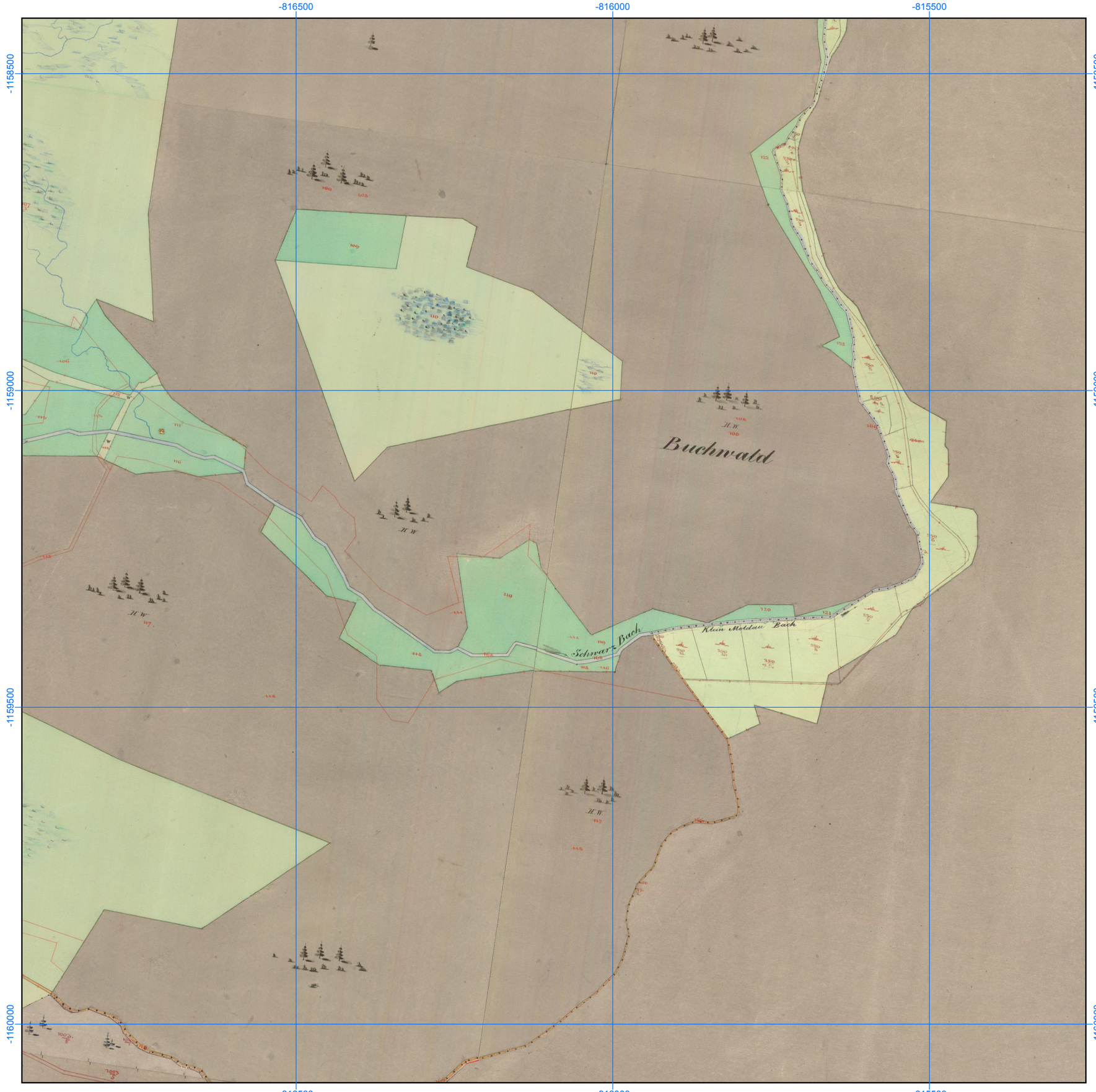

Specializovaná mapa s odborným obsahem byla vytvořena v rámci projektu "Vltava – proměny historické krajiny v důsledku povodní, stavby přehrad a změn ve využití území s vazbami na kulturní a společenské aktivity v okolí řeky" programu NAKI II MK ČR.
Zdrojová data: ÚAZK, WMS ČÚZK
Souřadnicový systém: upravený S-JTSK (prohozené a záporné souřadnice, v GIS zpravidla označené "SJTSK Krovak East North")

Georeferencované a mozaikované mapy Císařských povinných otisků stabilního katastru, 1: 6000

Číslo mapového listu: 530

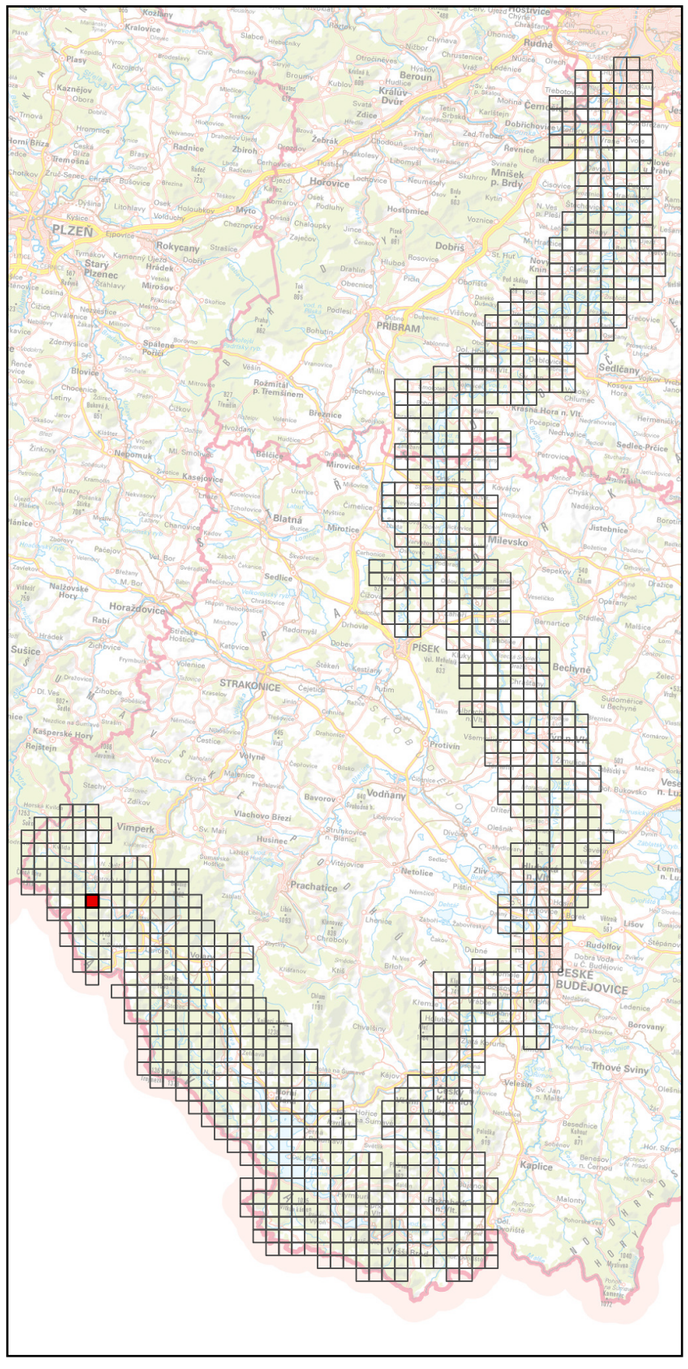

Specializovaná mapa s odborným obsahem byla vytvořena v rámci projektu "Vltava – proměny historické krajiny v důsledku povodní, stavby přehrad a změn ve využití území s vazbami na kulturní a společenské aktivity v okolí řeky" programu NAKI II MK ČR.
Zdrojová data: ÚAZK, WMS ČÚZK
Souřadnicový systém: upravený S-JTSK (prohozené a záporné souřadnice, v GIS zpravidla označené "SJTSK Krovak East North")



Georeferencované a mozaikované mapy Císařských povinných otisků stabilního katastru, 1: 6000

Číslo mapového listu: 531

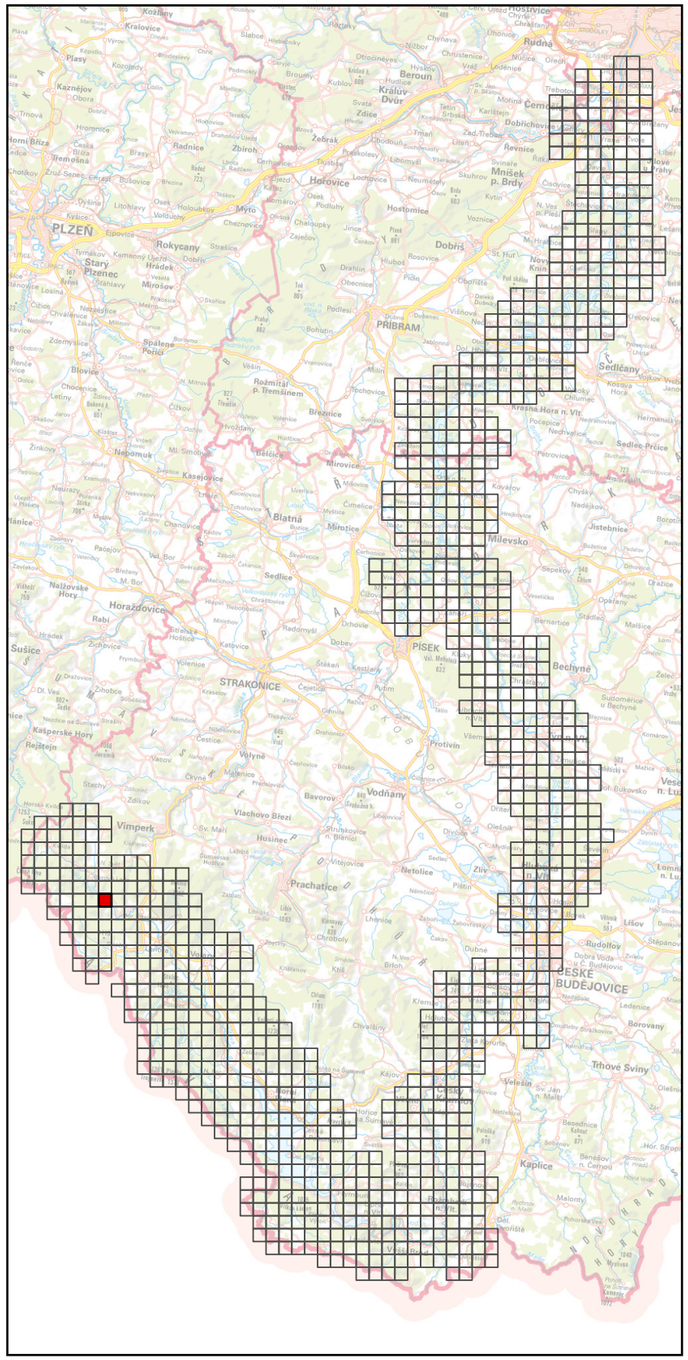

Specializovaná mapa s odborným obsahem byla vytvořena v rámci projektu "Vltava – proměny historické krajiny v důsledku povodní, stavby přehrad a změn ve využití území s vazbami na kulturní a společenské aktivity v okolí řeky" programu NAKI II MK ČR.
Zdrojová data: ÚAZK, WMS ČÚZK
Souřadnicový systém: upravený S-JTSK (prohozené a záporné souřadnice, v GIS zpravidla označené "SJTSK Krovak East North")



Georeferencované a mozaikované mapy Císařských povinných otisků stabilního katastru, 1: 6000

Číslo mapového listu: 532

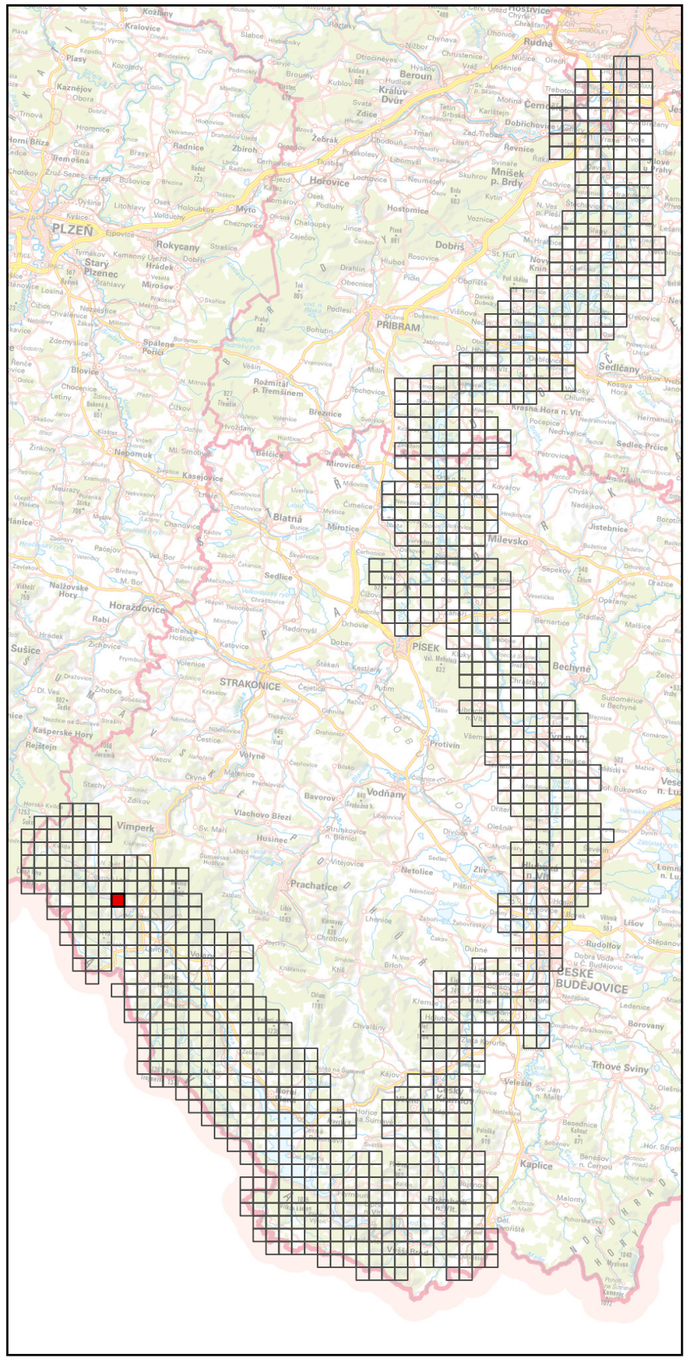

Specializovaná mapa s odborným obsahem byla vytvořena v rámci projektu "Vltava – proměny historické krajiny v důsledku povodní, stavby přehrad a změn ve využití území s vazbami na kulturní a společenské aktivity v okolí řeky" programu NAKI II MK ČR.
Zdrojová data: ÚAZK, WMS ČÚZK
Souřadnicový systém: upravený S-JTSK (prohozené a záporné souřadnice, v GIS zpravidla označené "SJTSK Krovak East North")



Georeferencované a mozaikované mapy Císařských povinných otisků stabilního katastru, 1: 6000

Číslo mapového listu: 533

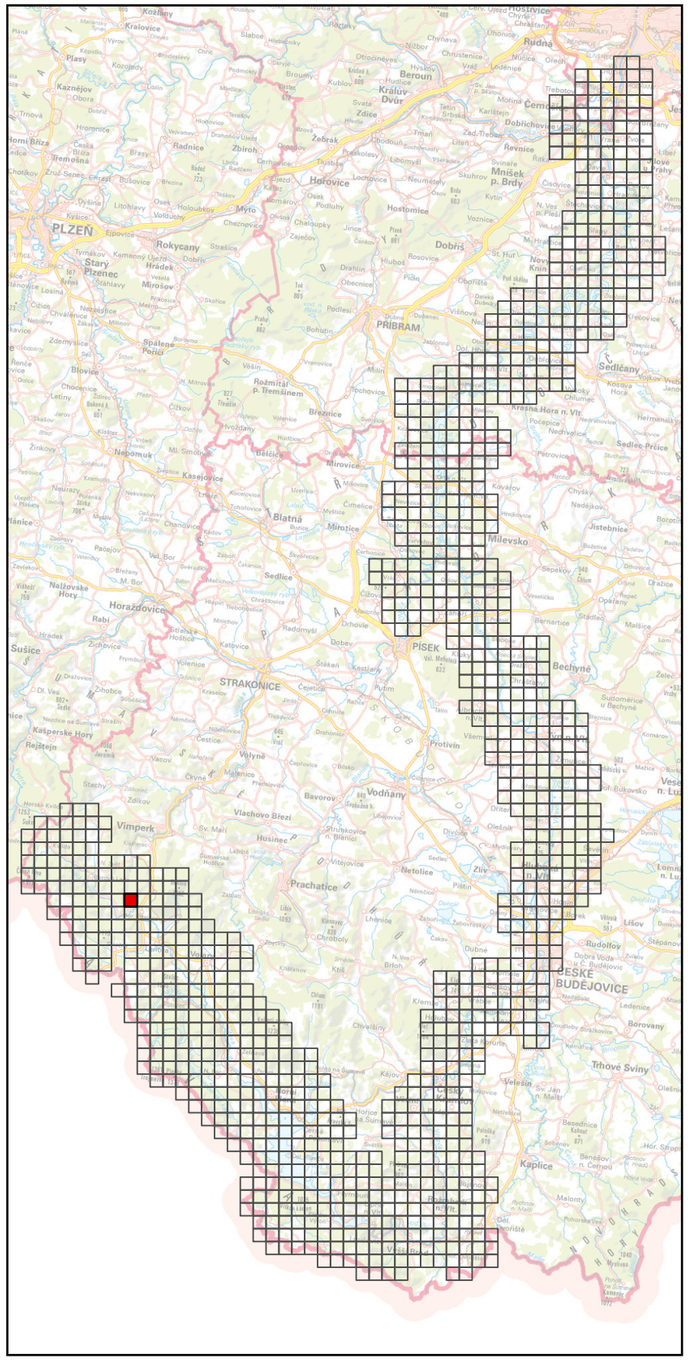

Specializovaná mapa s odborným obsahem byla vytvořena v rámci projektu "Vltava – proměny historické krajiny v důsledku povodní, stavby přehrad a změn ve využití území s vazbami na kulturní a společenské aktivity v okolí řeky" programu NAKI II MK ČR.
Zdrojová data: ÚAZK, WMS ČÚZK
Souřadnicový systém: upravený S-JTSK (prohozené a záporné souřadnice, v GIS zpravidla označené "SJTSK Krovak East North")

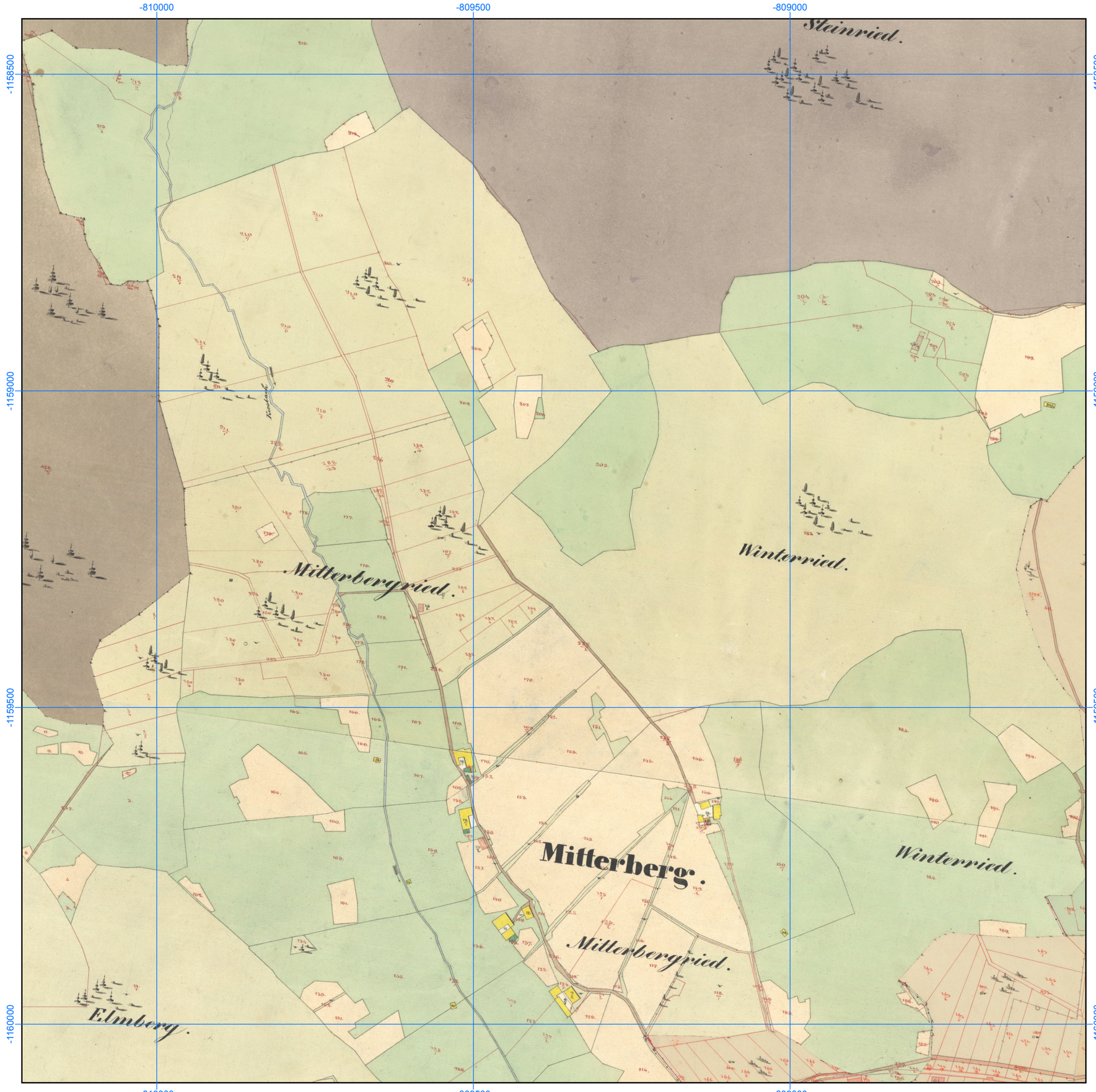

Georeferencované a mozaikované mapy Císařských povinných otisků stabilního katastru, 1: 6000

Číslo mapového listu: 534

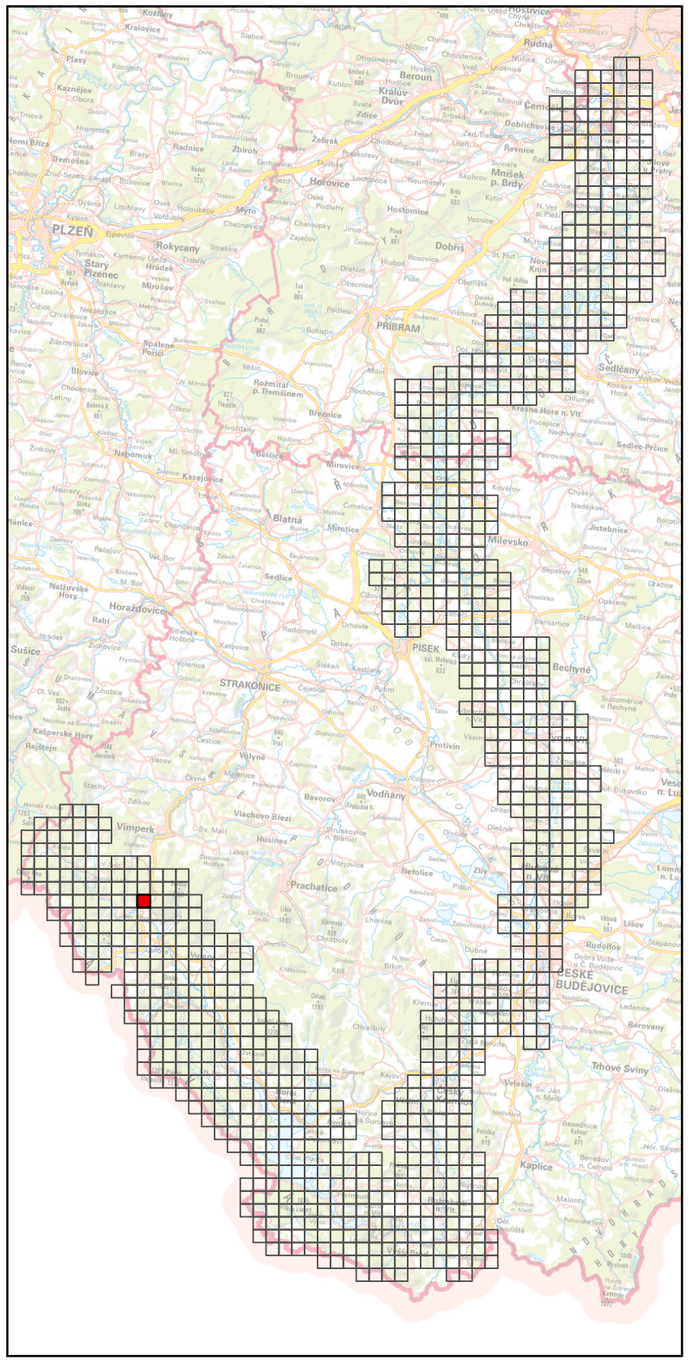

Specializovaná mapa s odborným obsahem byla vytvořena v rámci projektu "Vltava – proměny historické krajiny v důsledku povodní, stavby přehrad a změn ve využití území s vazbami na kulturní a společenské aktivity v okolí řeky" programu NAKI II MK ČR.
Zdrojová data: ÚAZK, WMS ČÚZK
Souřadnicový systém: upravený S-JTSK (prohozené a záporné souřadnice, v GIS zpravidla označené "SJTSK Krovak East North")

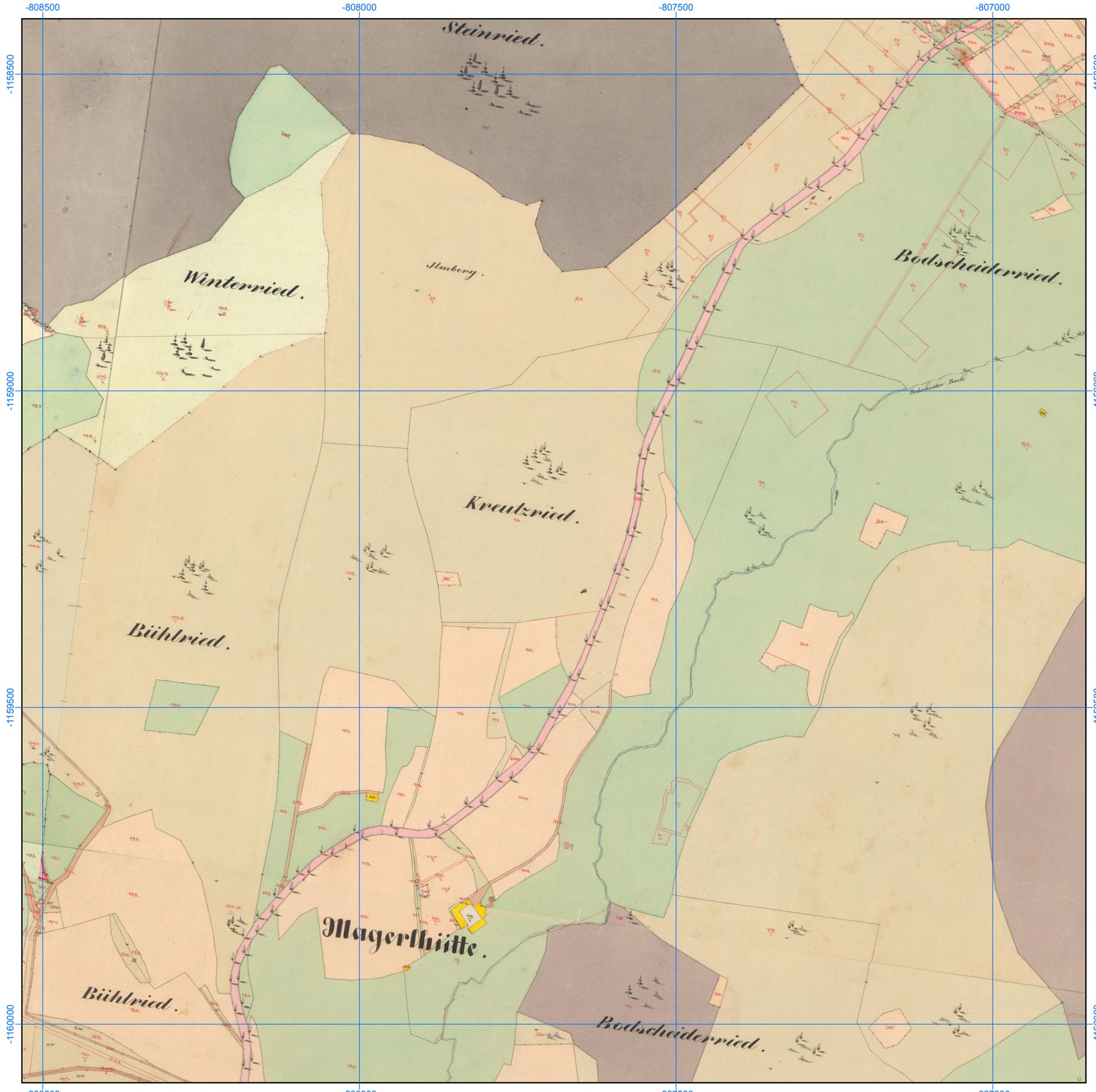

Georeferencované a mozaikované mapy Císařských povinných otisků stabilního katastru, 1: 6000

Číslo mapového listu: 535

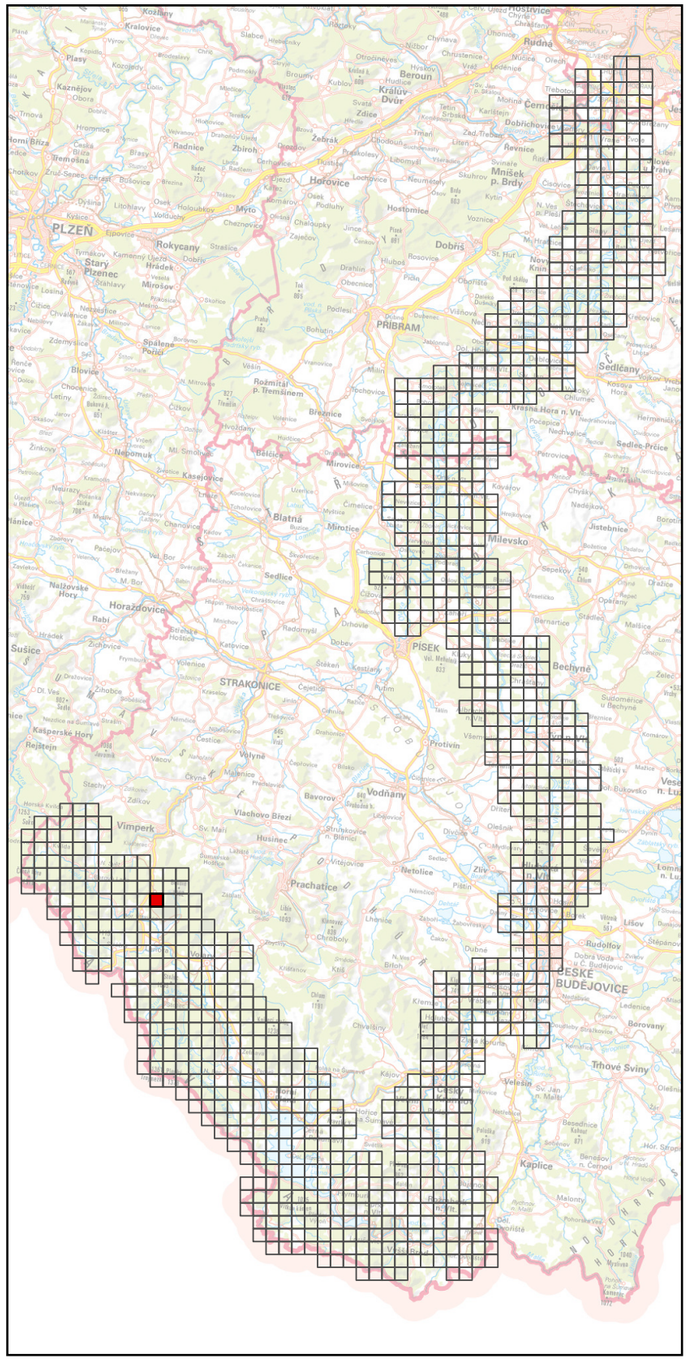



Specializovaná mapa s odborným obsahem byla vytvořena v rámci projektu "Vltava – proměny historické krajiny v důsledku povodní, stavby přehrad a změn ve využití území s vazbami na kulturní a společenské aktivity v okolí řeky" programu NAKI II MK ČR.
Zdrojová data: ÚAZK, WMS ČÚZK
Souřadnicový systém: upravený S-JTSK (prohozené a záporné souřadnice, v GIS zpravidla označené "SJTSK Krovak East North")

Georeferencované a mozaikované mapy Císařských povinných otisků stabilního katastru, 1: 6000

Číslo mapového listu: 536

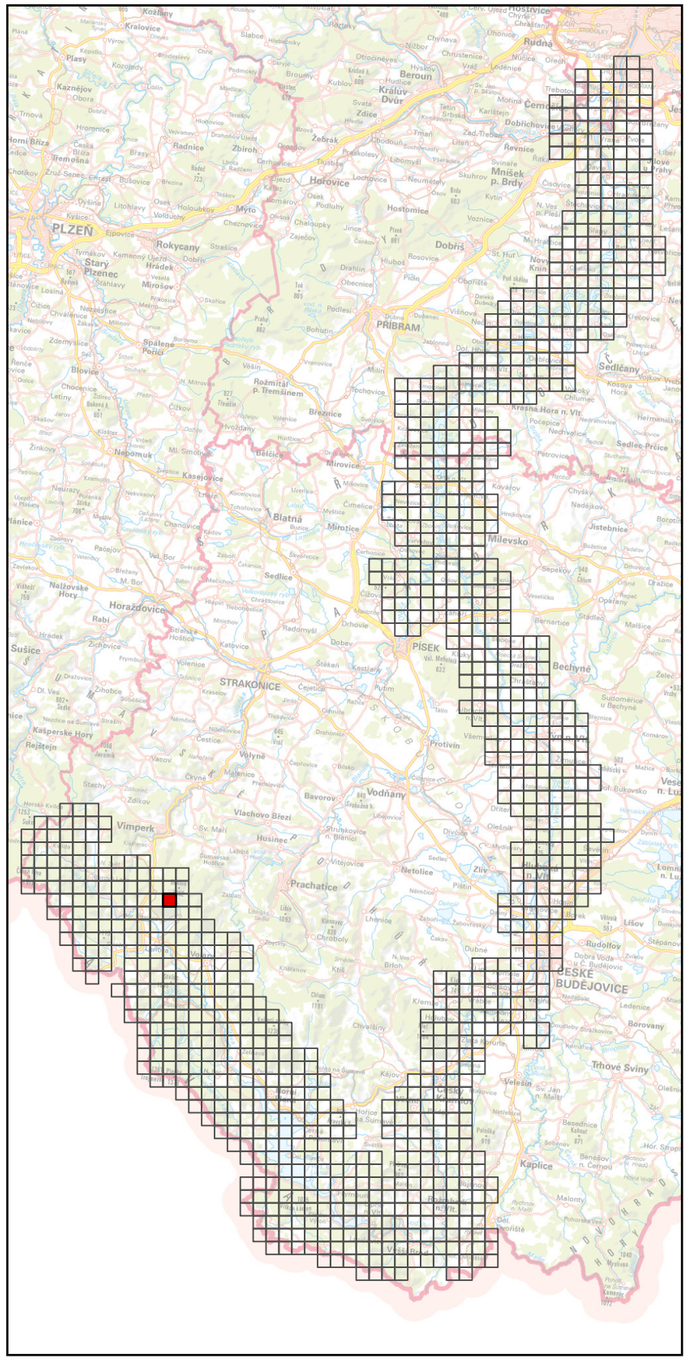

Specializovaná mapa s odborným obsahem byla vytvořena v rámci projektu "Vltava – proměny historické krajiny v důsledku povodní, stavby přehrad a změn ve využití území s vazbami na kulturní a společenské aktivity v okolí řeky" programu NAKI II MK ČR.
Zdrojová data: ÚAZK, WMS ČÚZK
Souřadnicový systém: upravený S-JTSK (prohozené a záporné souřadnice, v GIS zpravidla označené "SJTSK Krovak East North")



Georeferencované a mozaikované mapy Císařských povinných otisků stabilního katastru, 1: 6000

Číslo mapového listu: 537

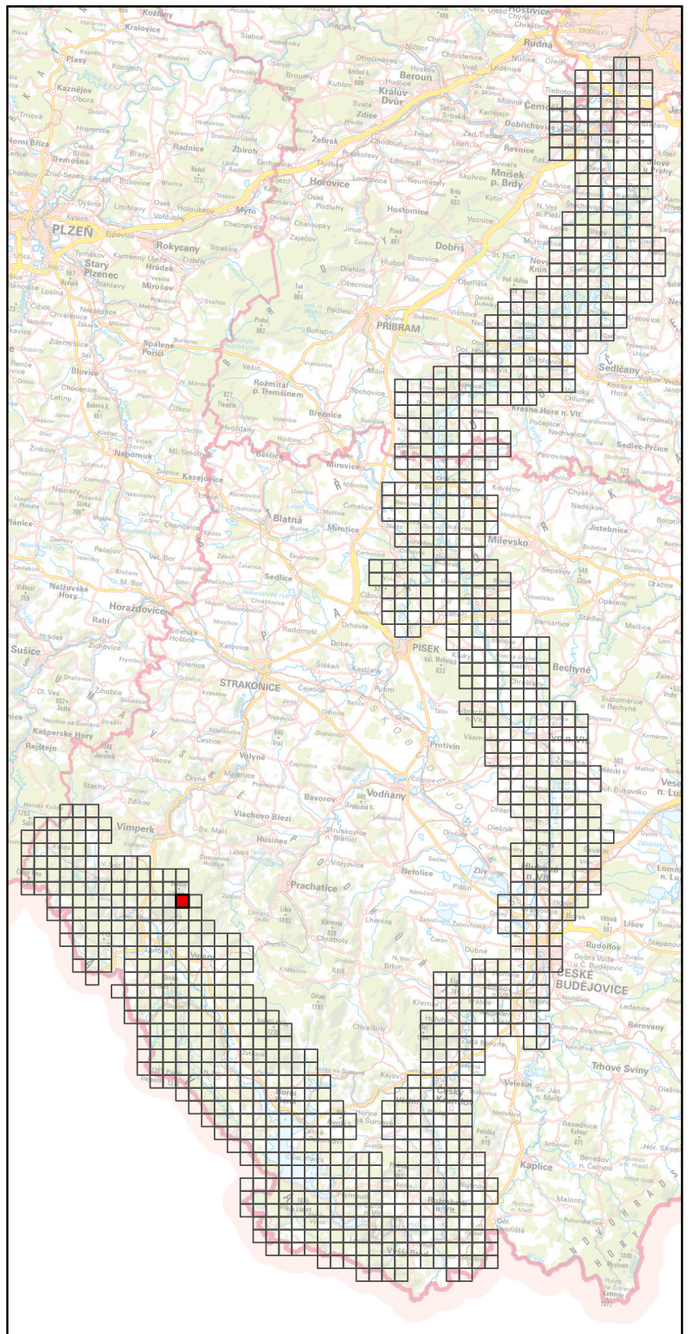

Specializovaná mapa s odborným obsahem byla vytvořena v rámci projektu "Vltava – proměny historické krajiny v důsledku povodní, stavby přehrad a změn ve využití území s vazbami na kulturní a společenské aktivity v okolí řeky" programu NAKI II MK ČR.
Zdrojová data: ÚAZK, WMS ČÚZK
Souřadnicový systém: upravený S-JTSK (prohozené a záporné souřadnice, v GIS zpravidla označené "SJTSK Krovak East North")

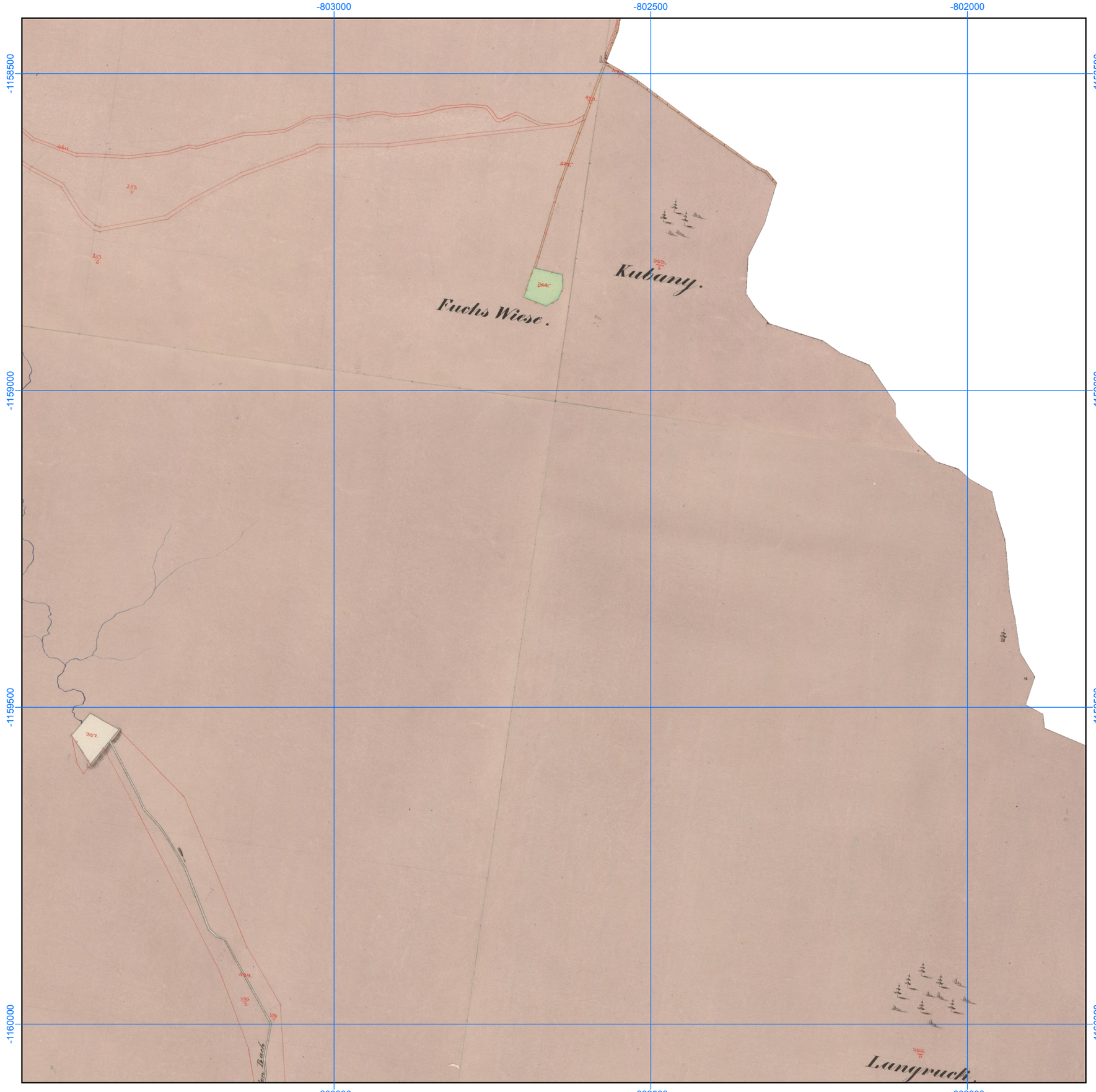

Georeferencované a mozaikované mapy Císařských povinných otisků stabilního katastru, 1: 6000

Číslo mapového listu: 538

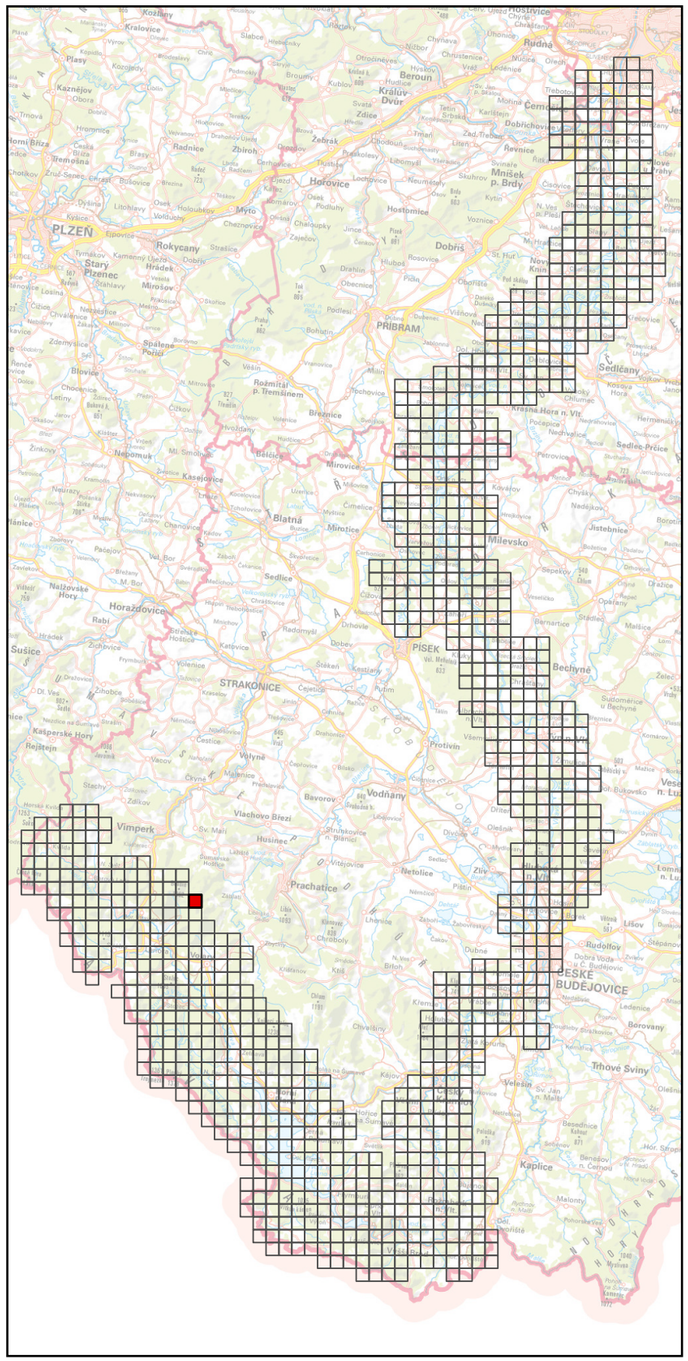

Specializovaná mapa s odborným obsahem byla vytvořena v rámci projektu "Vltava – proměny historické krajiny v důsledku povodní, stavby přehrad a změn ve využití území s vazbami na kulturní a společenské aktivity v okolí řeky" programu NAKI II MK ČR.
Zdrojová data: ÚAZK, WMS ČÚZK
Souřadnicový systém: upravený S-JTSK (prohozené a záporné souřadnice, v GIS zpravidla označené "SJTSK Krovak East North")



Georeferencované a mozaikované mapy Císařských povinných otisků stabilního katastru, 1: 6000

Číslo mapového listu: 539

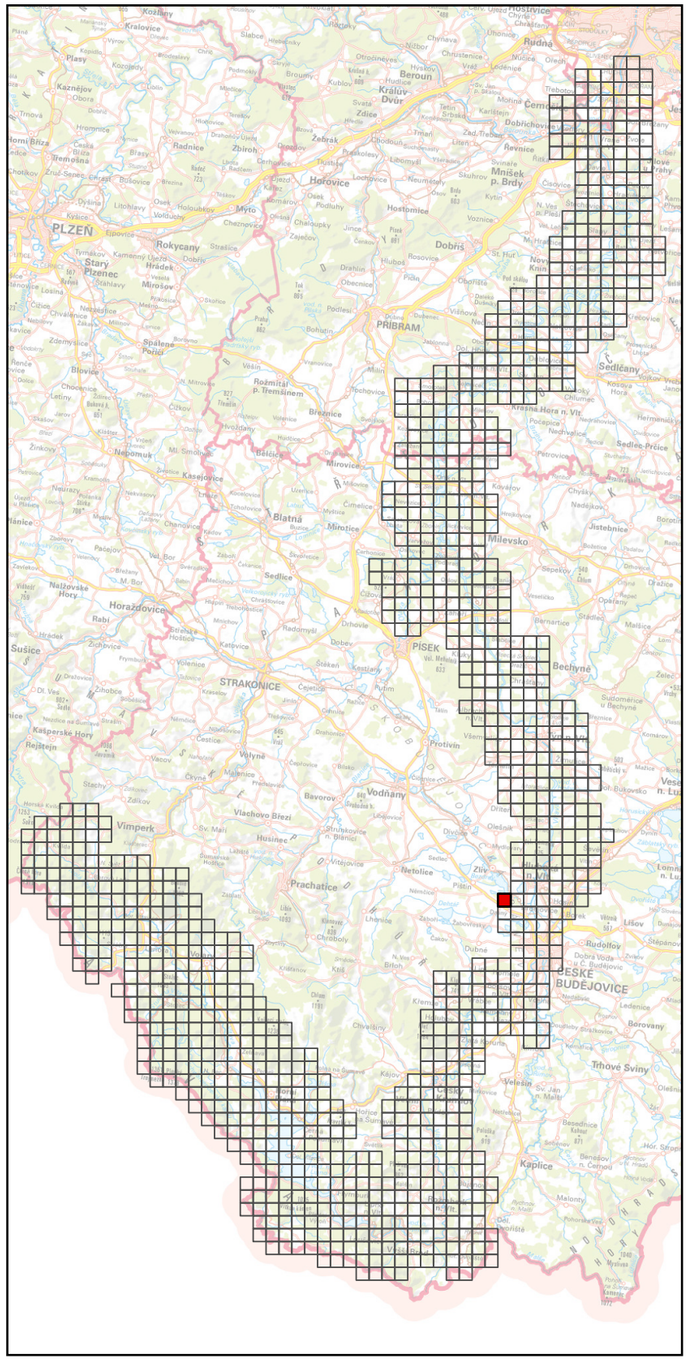

Specializovaná mapa s odborným obsahem byla vytvořena v rámci projektu "Vltava – proměny historické krajiny v důsledku povodní, stavby přehrad a změn ve využití území s vazbami na kulturní a společenské aktivity v okolí řeky" programu NAKI II MK ČR.
Zdrojová data: ÚAZK, WMS ČÚZK
Souřadnicový systém: upravený S-JTSK (prohozené a záporné souřadnice, v GIS zpravidla označené "SJTSK Krovak East North")



Georeferencované a mozaikované mapy Císařských povinných otisků stabilního katastru, 1: 6000

Číslo mapového listu: 540

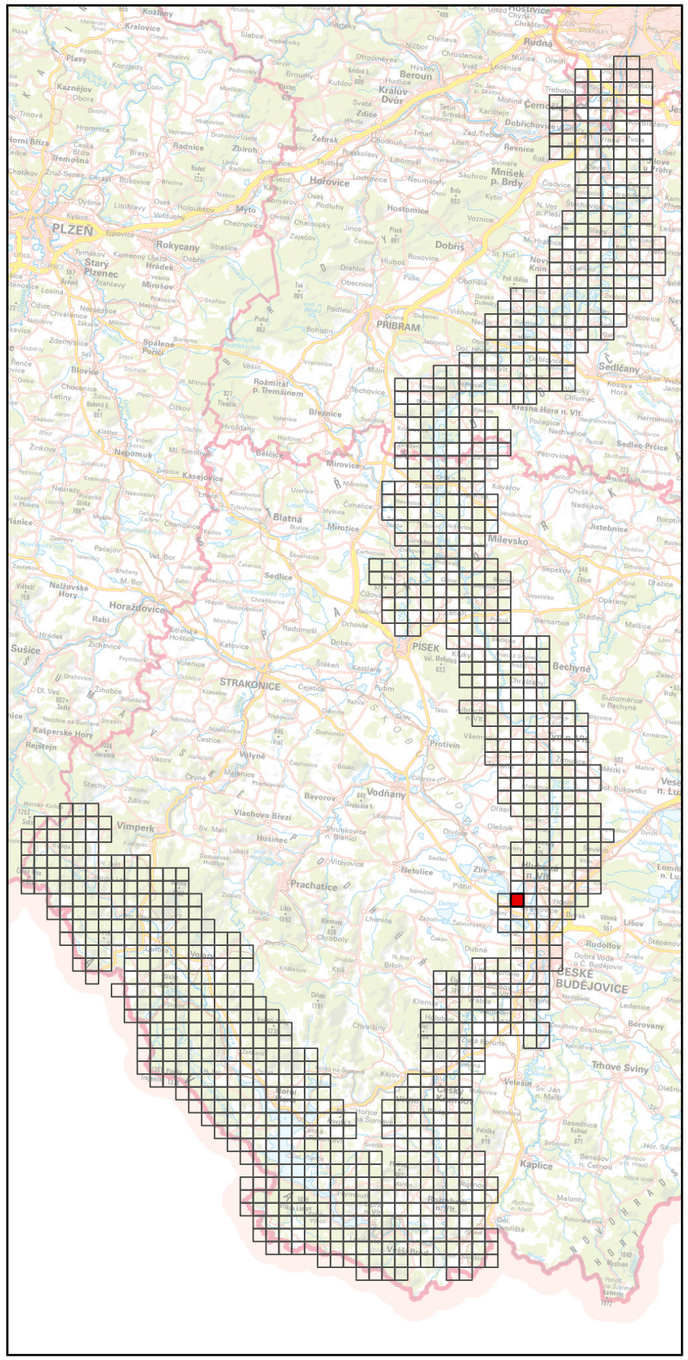

Specializovaná mapa s odborným obsahem byla vytvořena v rámci projektu "Vltava – proměny historické krajiny v důsledku povodní, stavby přehrad a změn ve využití území s vazbami na kulturní a společenské aktivity v okolí řeky" programu NAKI II MK ČR.
Zdrojová data: ÚAZK, WMS ČÚZK
Souřadnicový systém: upravený S-JTSK (prohozené a záporné souřadnice, v GIS zpravidla označené "SJTSK Krovak East North")

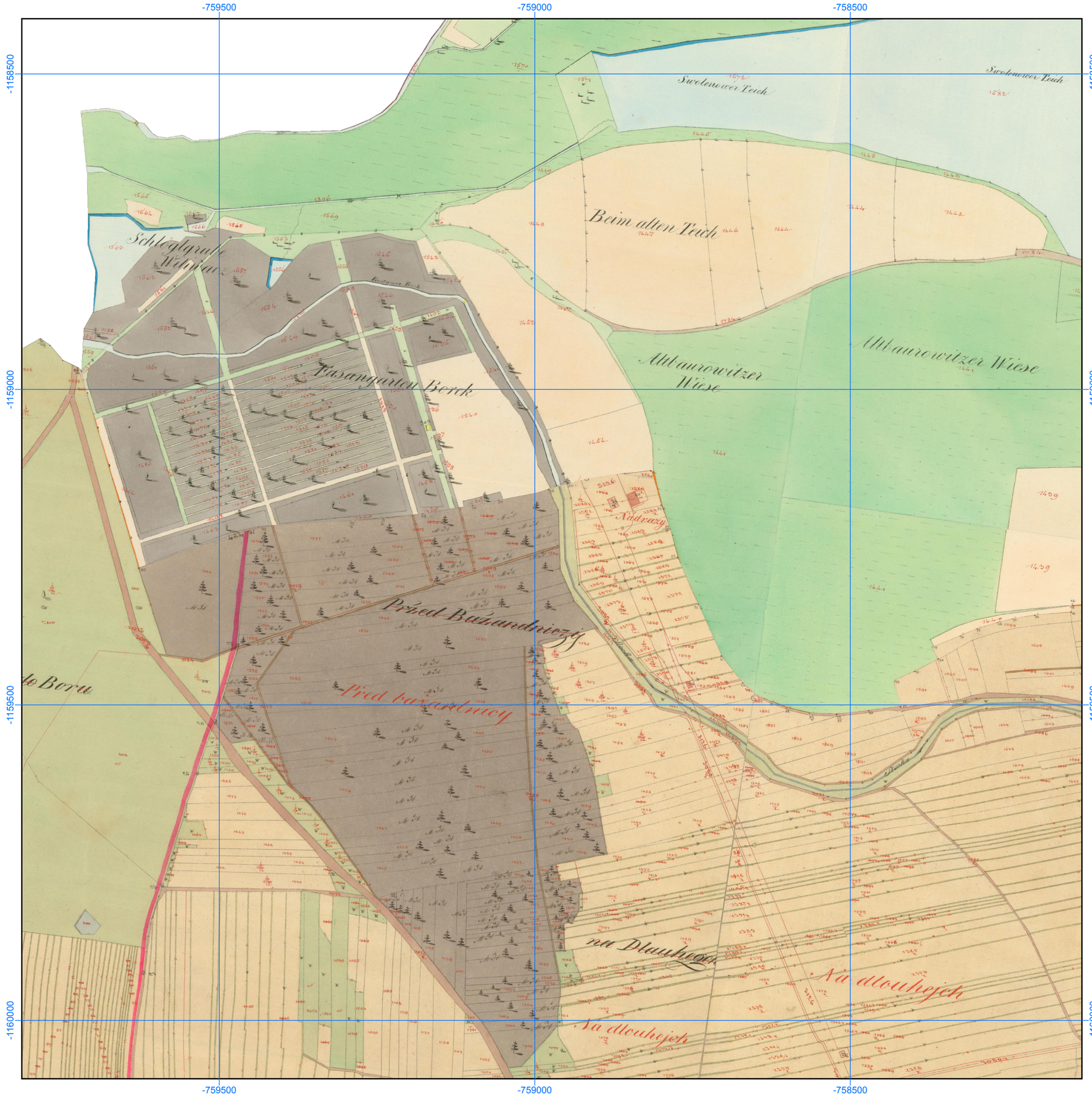

Georeferencované a mozaikované mapy Císařských povinných otisků stabilního katastru, 1: 6000

Číslo mapového listu: 541

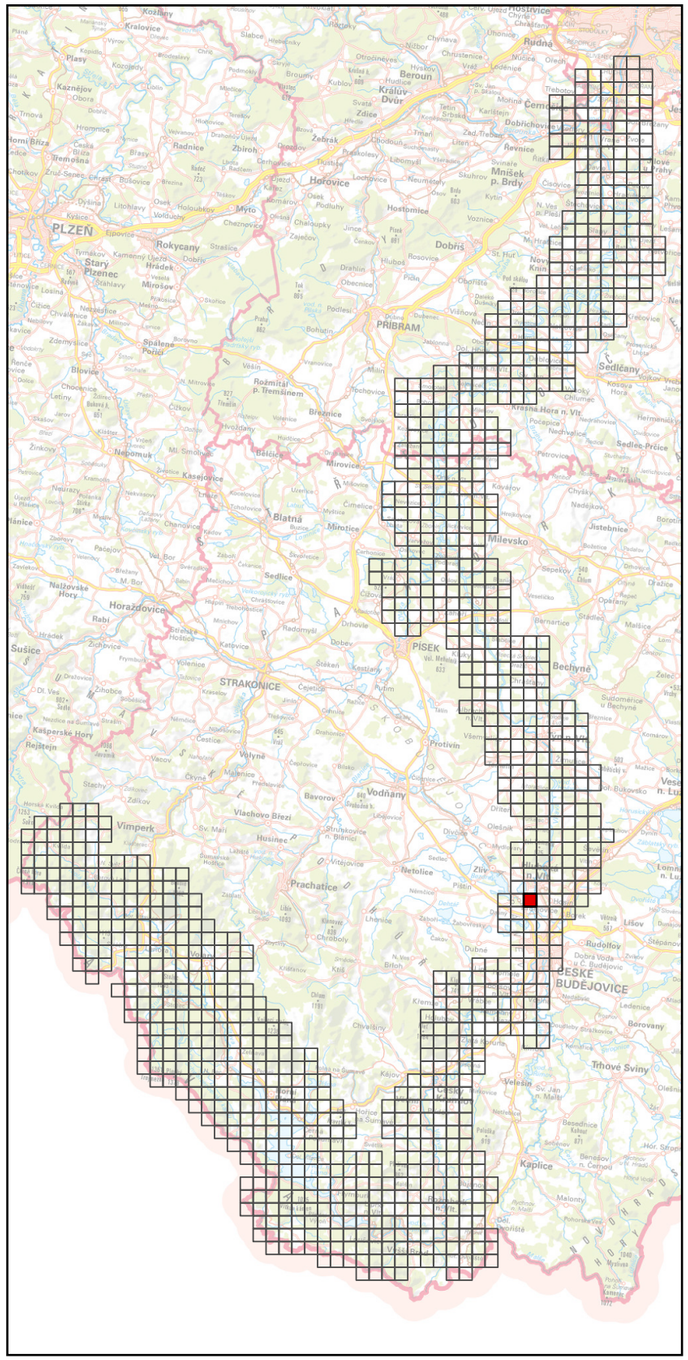

Specializovaná mapa s odborným obsahem byla vytvořena v rámci projektu "Vltava – proměny historické krajiny v důsledku povodní, stavby přehrad a změn ve využití území s vazbami na kulturní a společenské aktivity v okolí řeky" programu NAKI II MK ČR.
Zdrojová data: ÚAZK, WMS ČÚZK
Souřadnicový systém: upravený S-JTSK (prohozené a záporné souřadnice, v GIS zpravidla označené "SJTSK Krovak East North")



Georeferencované a mozaikované mapy Císařských povinných otisků stabilního katastru, 1: 6000

Číslo mapového listu: 542

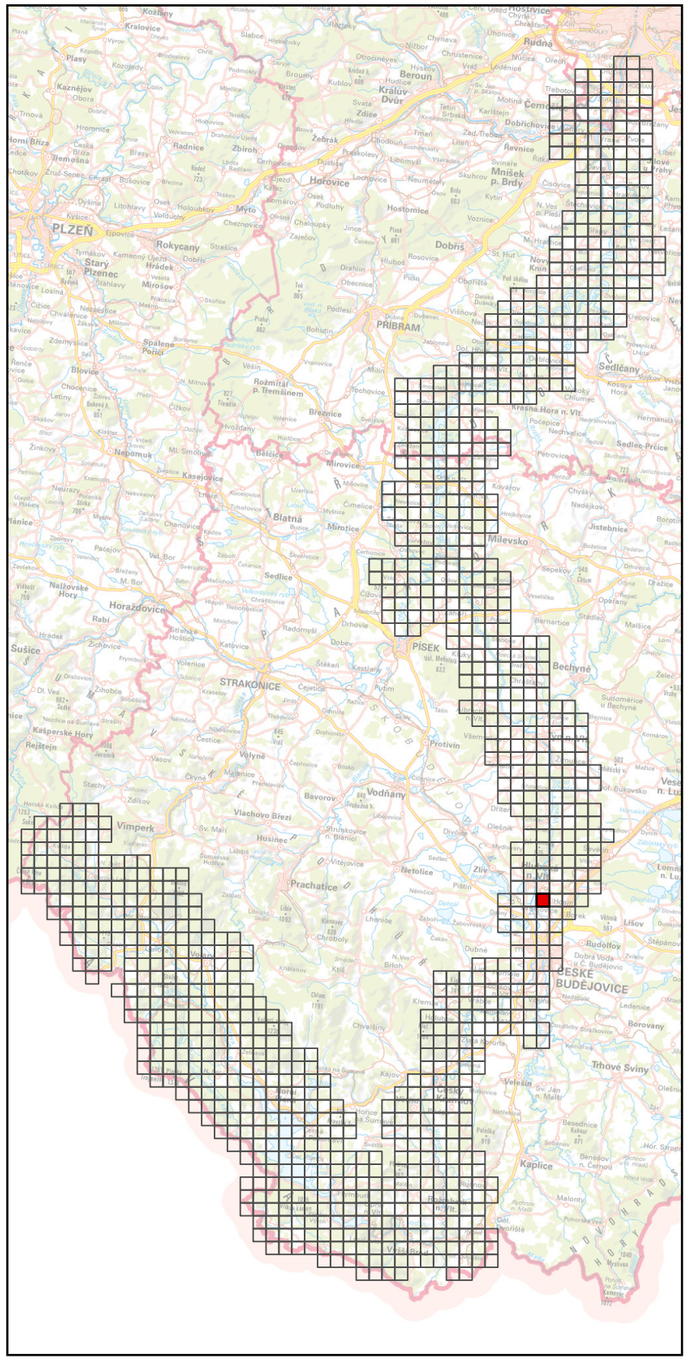

Specializovaná mapa s odborným obsahem byla vytvořena v rámci projektu "Vltava – proměny historické krajiny v důsledku povodní, stavby přehrad a změn ve využití území s vazbami na kulturní a společenské aktivity v okolí řeky" programu NAKI II MK ČR.
Zdrojová data: ÚAZK, WMS ČÚZK
Souřadnicový systém: upravený S-JTSK (prohozené a záporné souřadnice, v GIS zpravidla označené "SJTSK Krovak East North")



Georeferencované a mozaikované mapy Císařských povinných otisků stabilního katastru, 1: 6000

Číslo mapového listu: 543

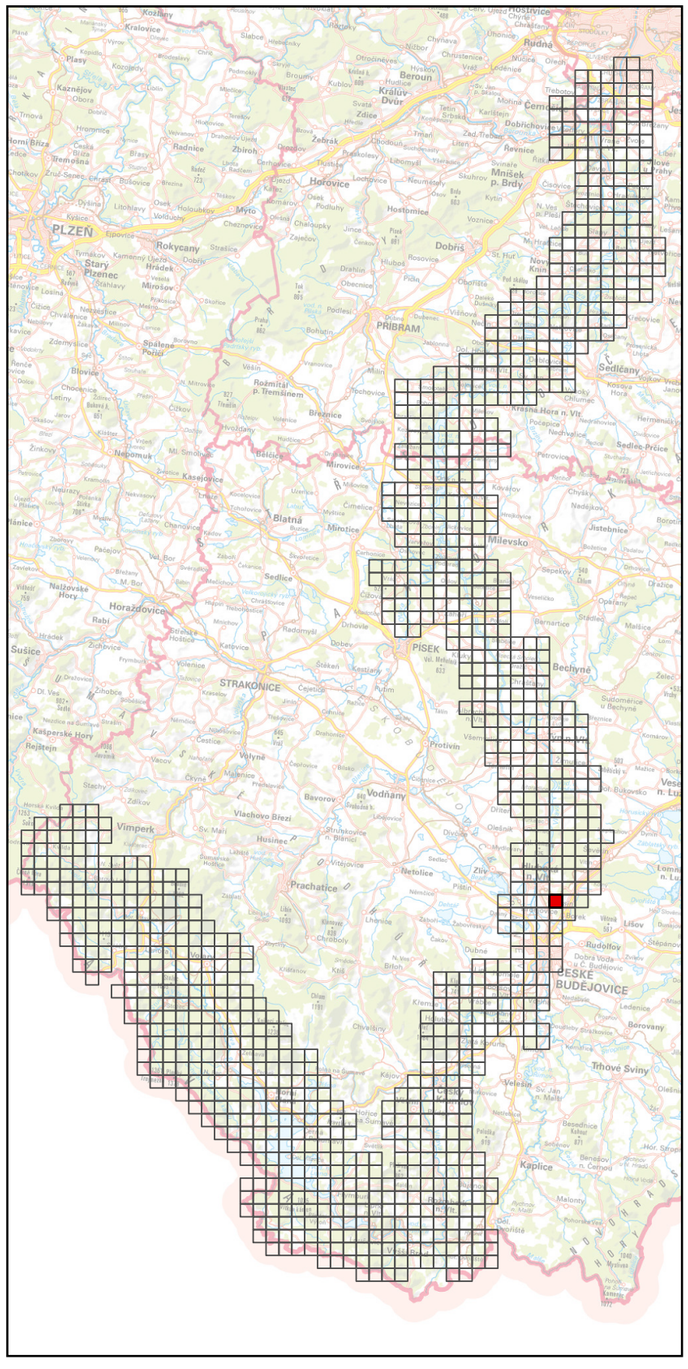

Specializovaná mapa s odborným obsahem byla vytvořena v rámci projektu "Vltava – proměny historické krajiny v důsledku povodní, stavby přehrad a změn ve využití území s vazbami na kulturní a společenské aktivity v okolí řeky" programu NAKI II MK ČR.
Zdrojová data: ÚAZK, WMS ČÚZK
Souřadnicový systém: upravený S-JTSK (prohozené a záporné souřadnice, v GIS zpravidla označené "SJTSK Krovak East North")

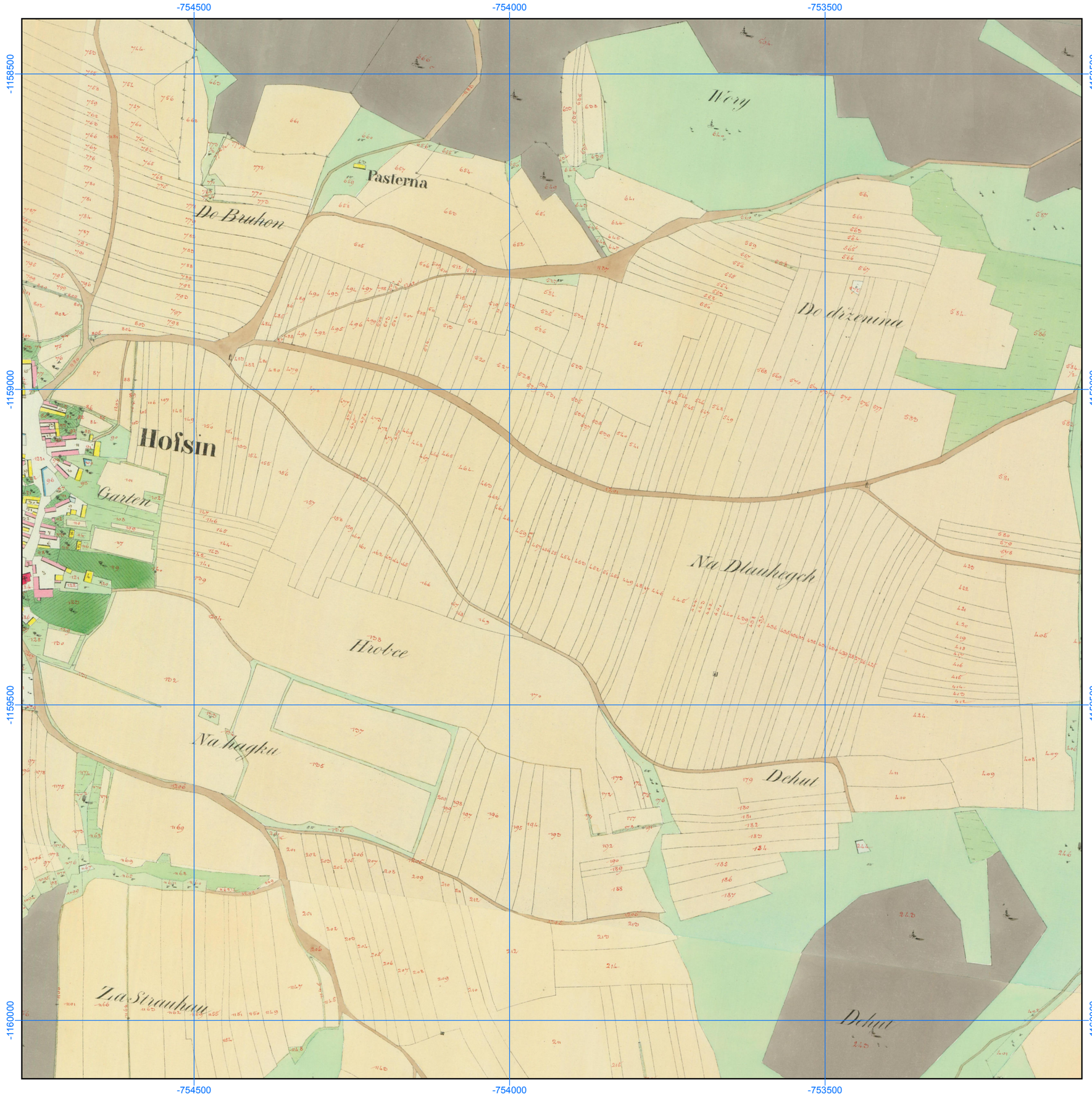

Georeferencované a mozaikované mapy Císařských povinných otisků stabilního katastru, 1: 6000

Číslo mapového listu: 544

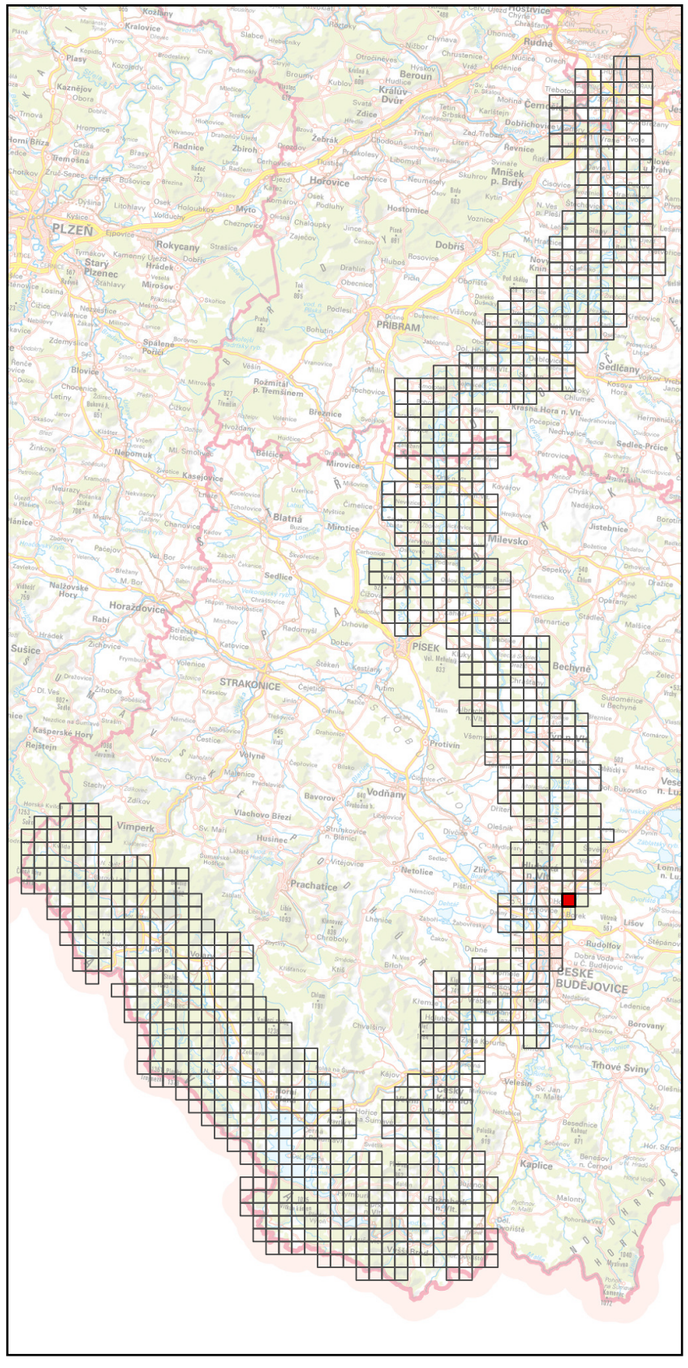

Specializovaná mapa s odborným obsahem byla vytvořena v rámci projektu "Vltava – proměny historické krajiny v důsledku povodní, stavby přehrad a změn ve využití území s vazbami na kulturní a společenské aktivity v okolí řeky" programu NAKI II MK ČR.
Zdrojová data: ÚAZK, WMS ČÚZK
Souřadnicový systém: upravený S-JTSK (prohozené a záporné souřadnice, v GIS zpravidla označené "SJTSK Krovak East North")

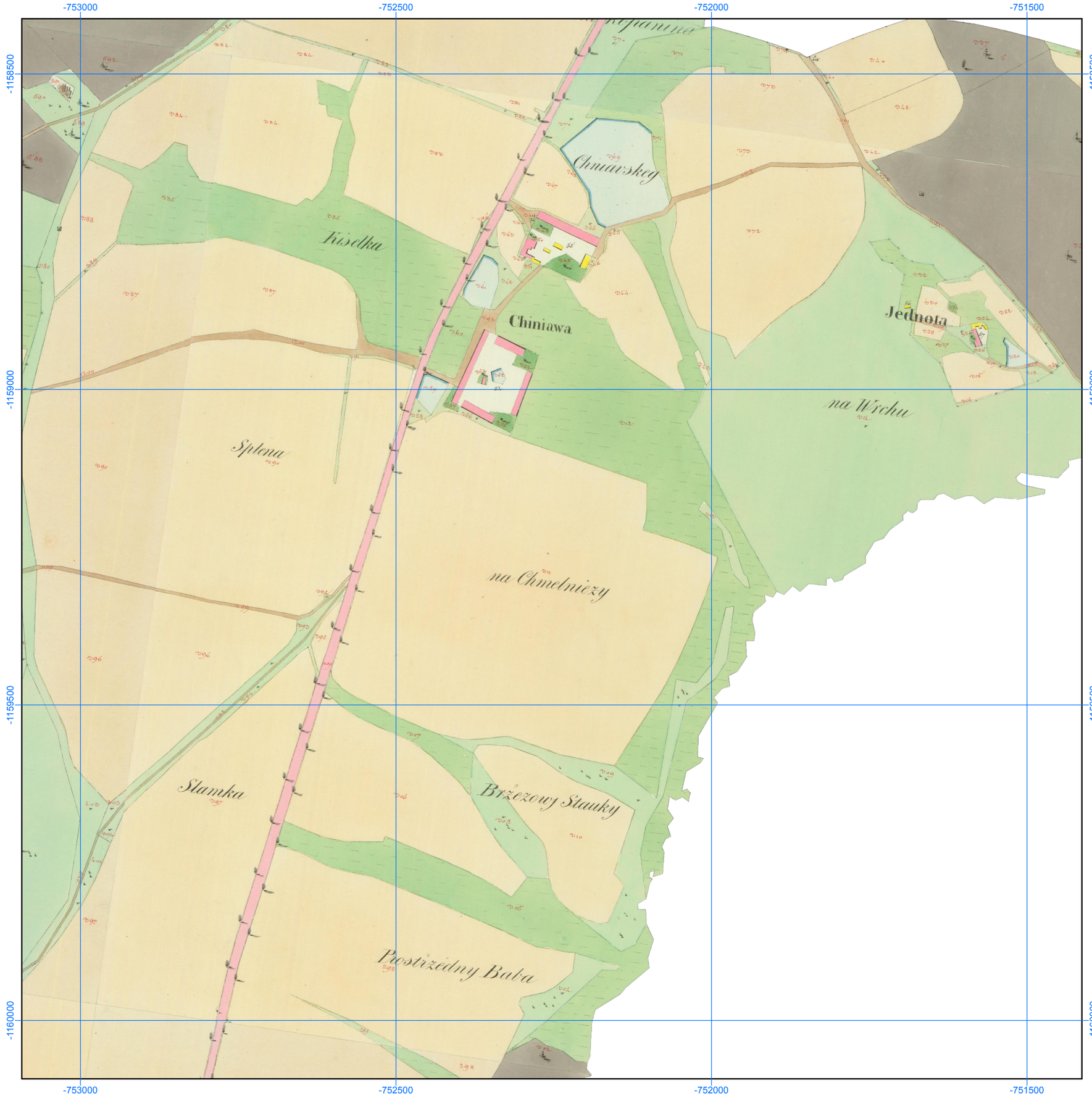

Georeferencované a mozaikované mapy Císařských povinných otisků stabilního katastru, 1: 6000

Číslo mapového listu: 545

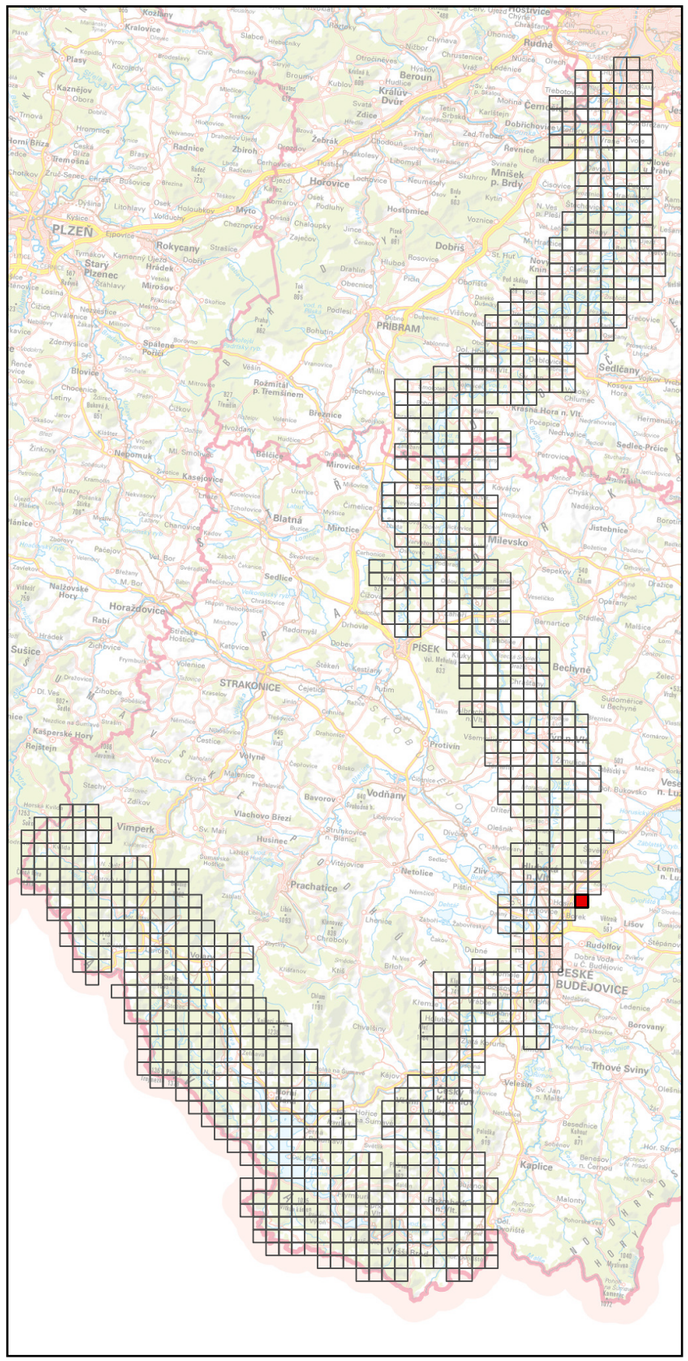

Specializovaná mapa s odborným obsahem byla vytvořena v rámci projektu "Vltava – proměny historické krajiny v důsledku povodní, stavby přehrad a změn ve využití území s vazbami na kulturní a společenské aktivity v okolí řeky" programu NAKI II MK ČR.
Zdrojová data: ÚAZK, WMS ČÚZK
Souřadnicový systém: upravený S-JTSK (prohozené a záporné souřadnice, v GIS zpravidla označené "SJTSK Krovak East North")

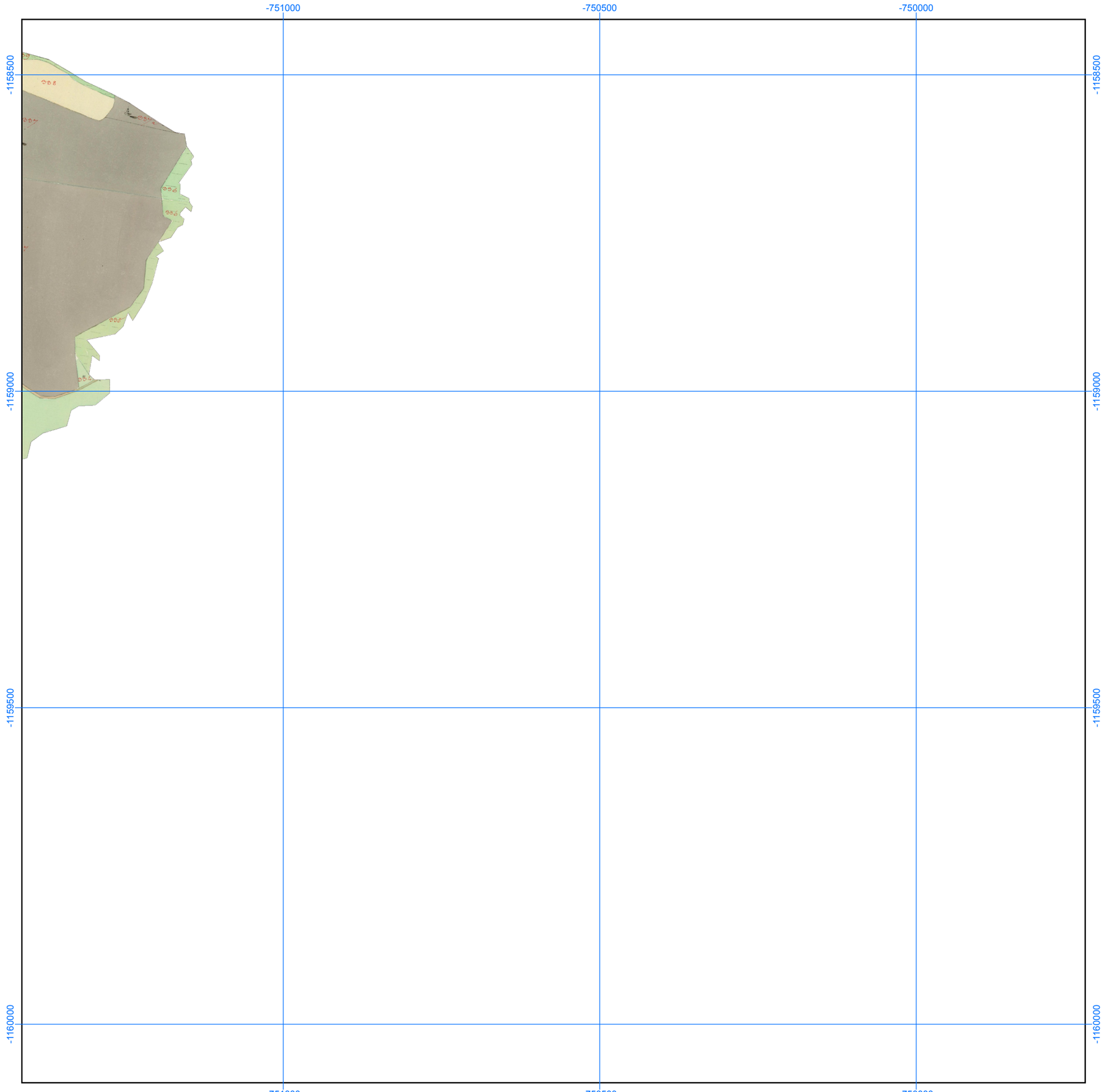

Georeferencované a mozaikované mapy Císařských povinných otisků stabilního katastru, 1: 6000

Číslo mapového listu: 546

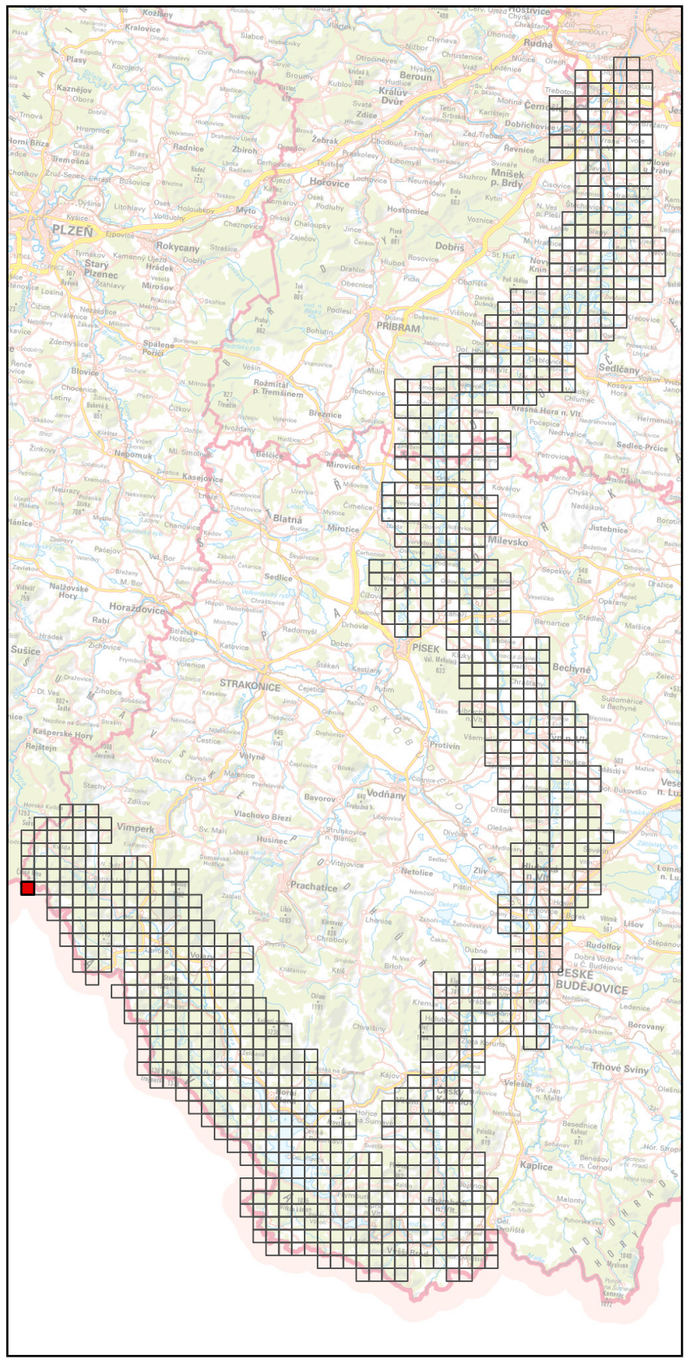

Specializovaná mapa s odborným obsahem byla vytvořena v rámci projektu "Vltava – proměny historické krajiny v důsledku povodní, stavby přehrad a změn ve využití území s vazbami na kulturní a společenské aktivity v okolí řeky" programu NAKI II MK ČR.
Zdrojová data: ÚAZK, WMS ČÚZK
Souřadnicový systém: upravený S-JTSK (prohozené a záporné souřadnice, v GIS zpravidla označené "SJTSK Krovak East North")

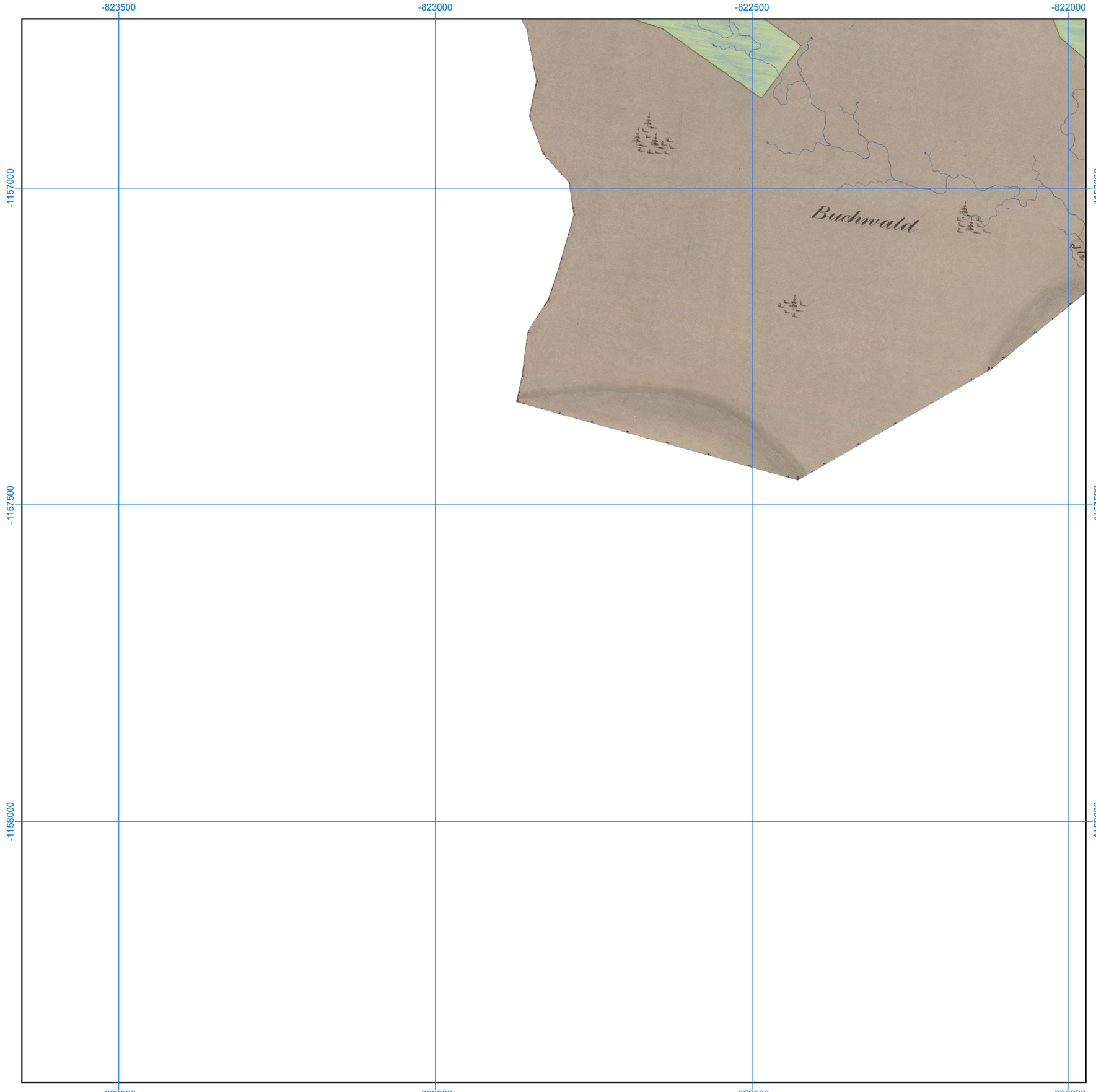

Georeferencované a mozaikované mapy Císařských povinných otisků stabilního katastru, 1: 6000

Číslo mapového listu: 547

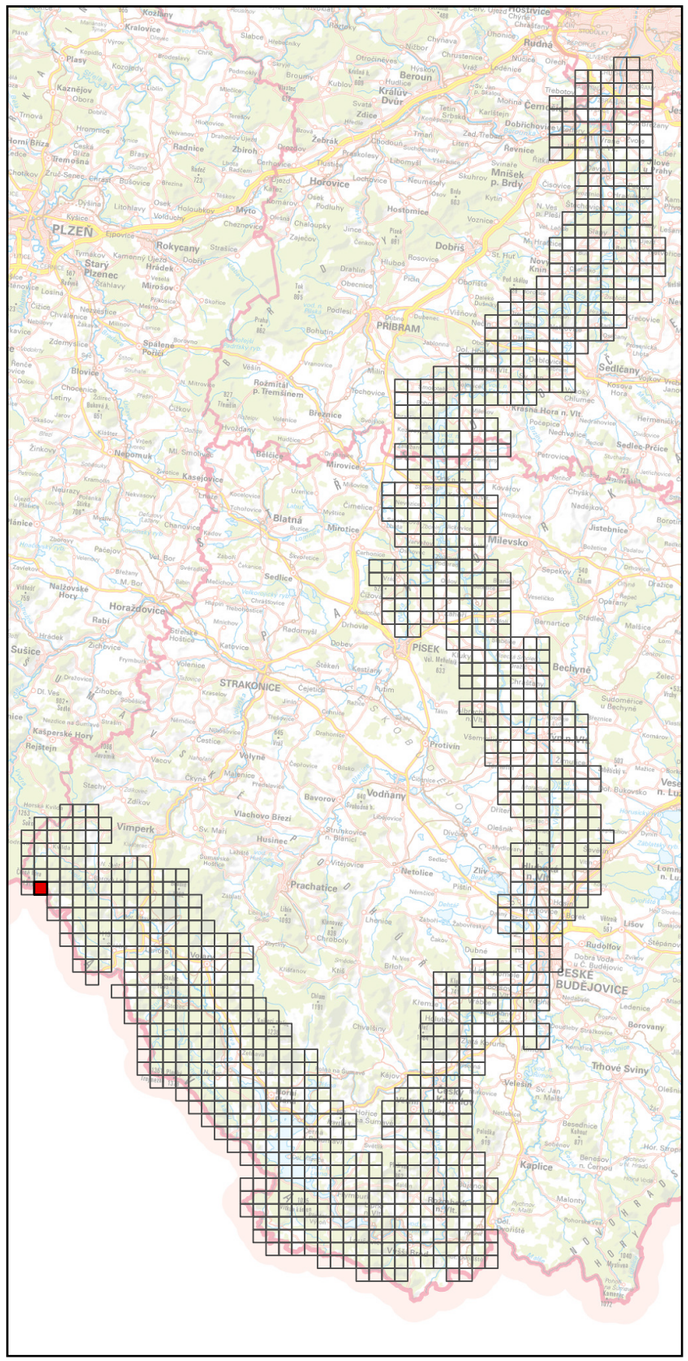

Specializovaná mapa s odborným obsahem byla vytvořena v rámci projektu "Vltava – proměny historické krajiny v důsledku povodní, stavby přehrad a změn ve využití území s vazbami na kulturní a společenské aktivity v okolí řeky" programu NAKI II MK ČR.
Zdrojová data: ÚAZK, WMS ČÚZK
Souřadnicový systém: upravený S-JTSK (prohozené a záporné souřadnice, v GIS zpravidla označené "SJTSK Krovak East North")

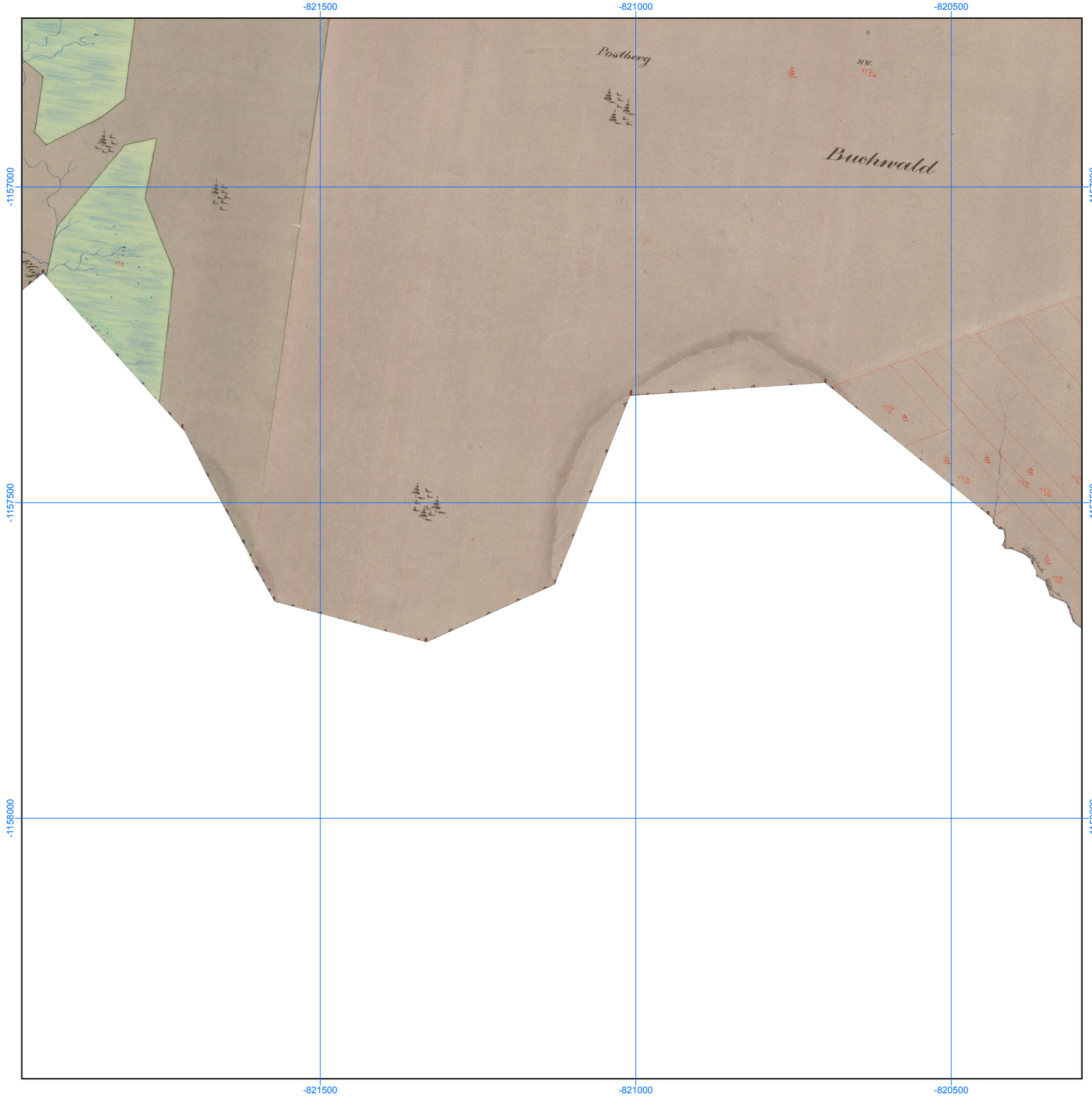

Georeferencované a mozaikované mapy Císařských povinných otisků stabilního katastru, 1: 6000

Číslo mapového listu: 548

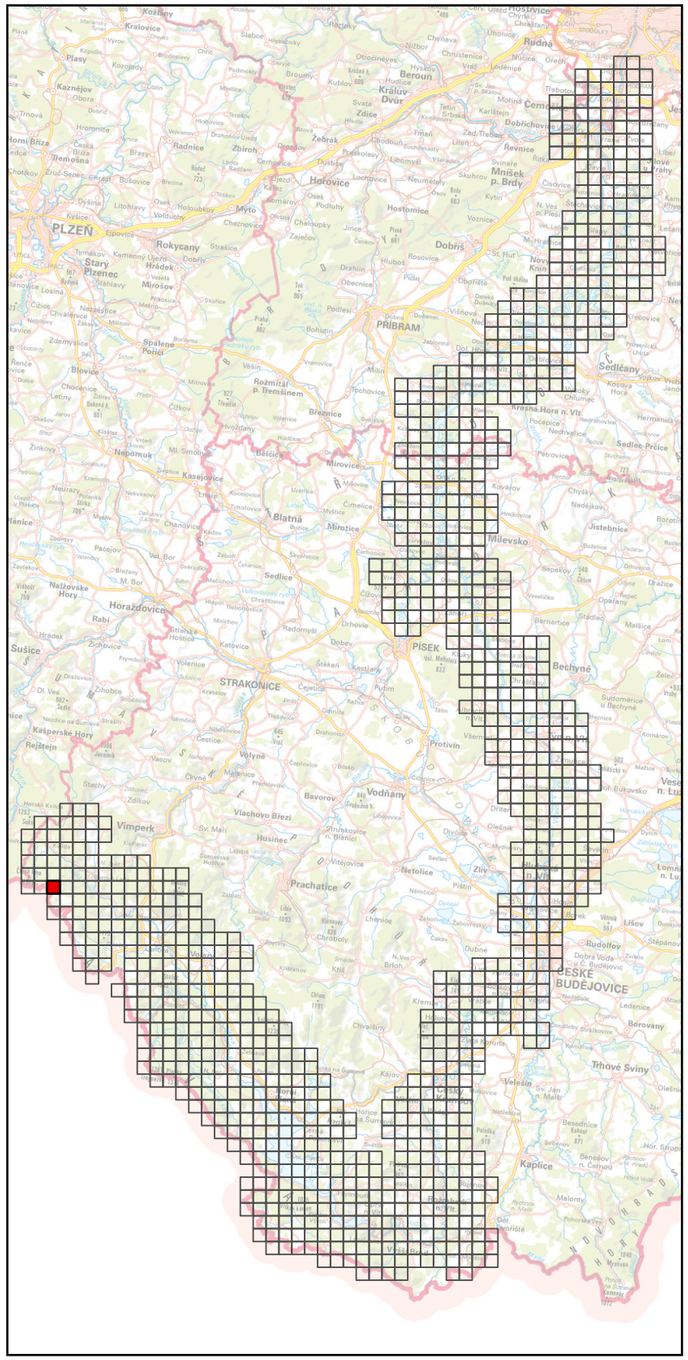

Specializovaná mapa s odborným obsahem byla vytvořena v rámci projektu "Vltava – proměny historické krajiny v důsledku povodní, stavby přehrad a změn ve využití území s vazbami na kulturní a společenské aktivity v okolí řeky" programu NAKI II MK ČR.
Zdrojová data: ÚAZK, WMS ČÚZK
Souřadnicový systém: upravený S-JTSK (prohozené a záporné souřadnice, v GIS zpravidla označené "SJTSK Krovak East North")

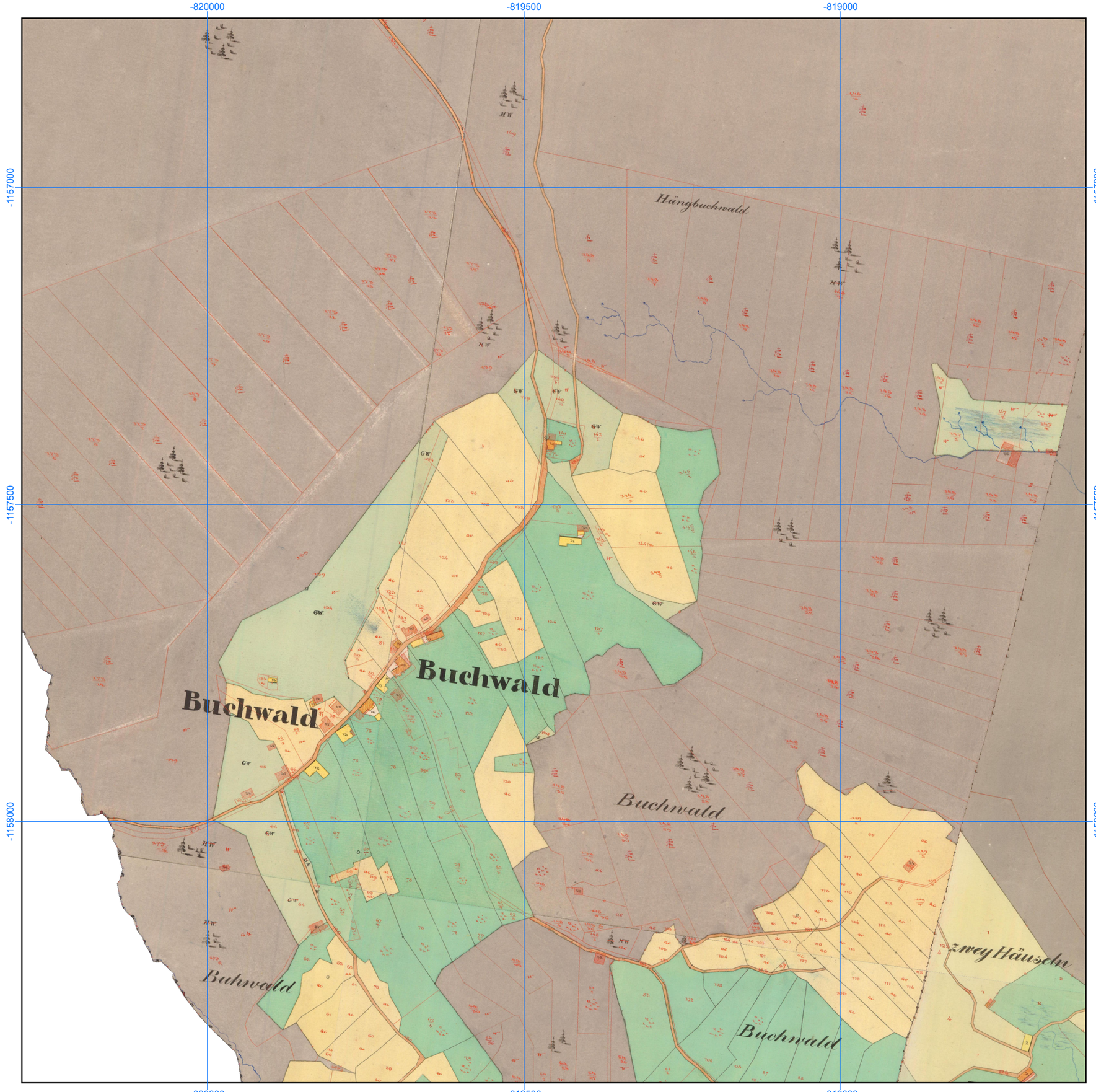

Georeferencované a mozaikované mapy Císařských povinných otisků stabilního katastru, 1: 6000

Číslo mapového listu: 549

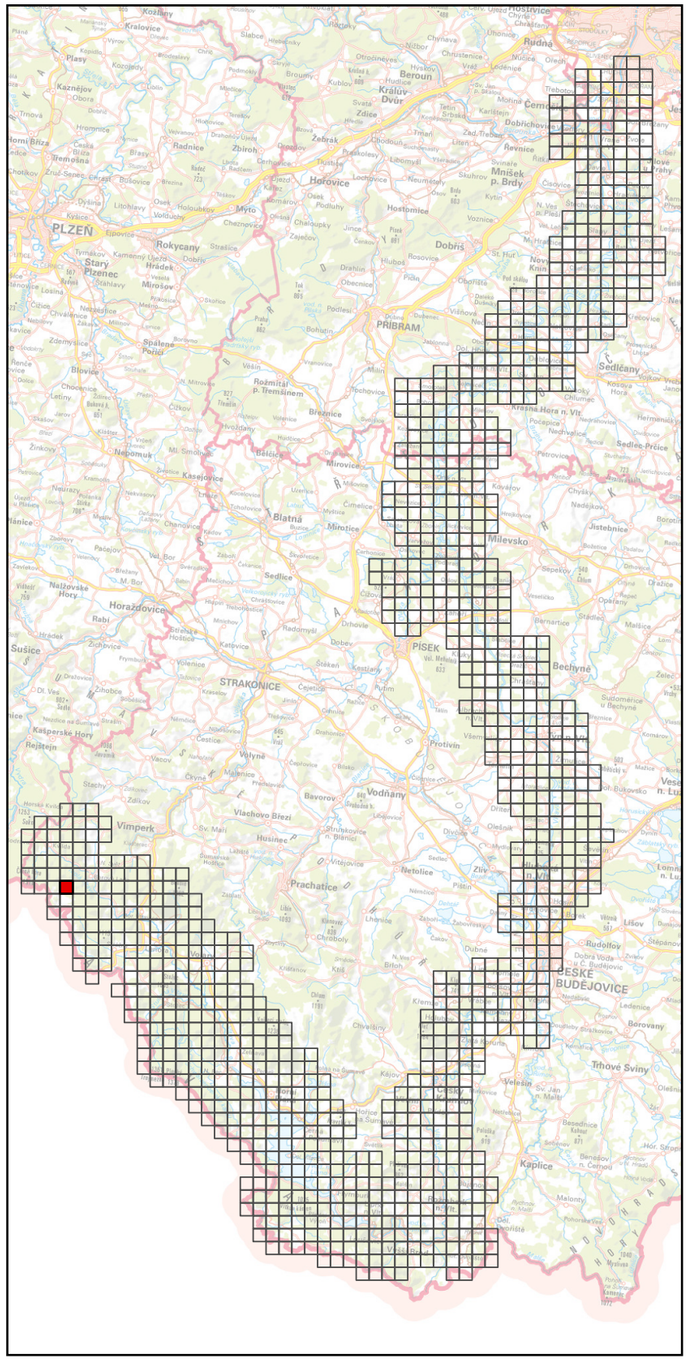

Specializovaná mapa s odborným obsahem byla vytvořena v rámci projektu "Vltava – proměny historické krajiny v důsledku povodní, stavby přehrad a změn ve využití území s vazbami na kulturní a společenské aktivity v okolí řeky" programu NAKI II MK ČR.
Zdrojová data: ÚAZK, WMS ČÚZK
Souřadnicový systém: upravený S-JTSK (prohozené a záporné souřadnice, v GIS zpravidla označené "SJTSK Krovak East North")

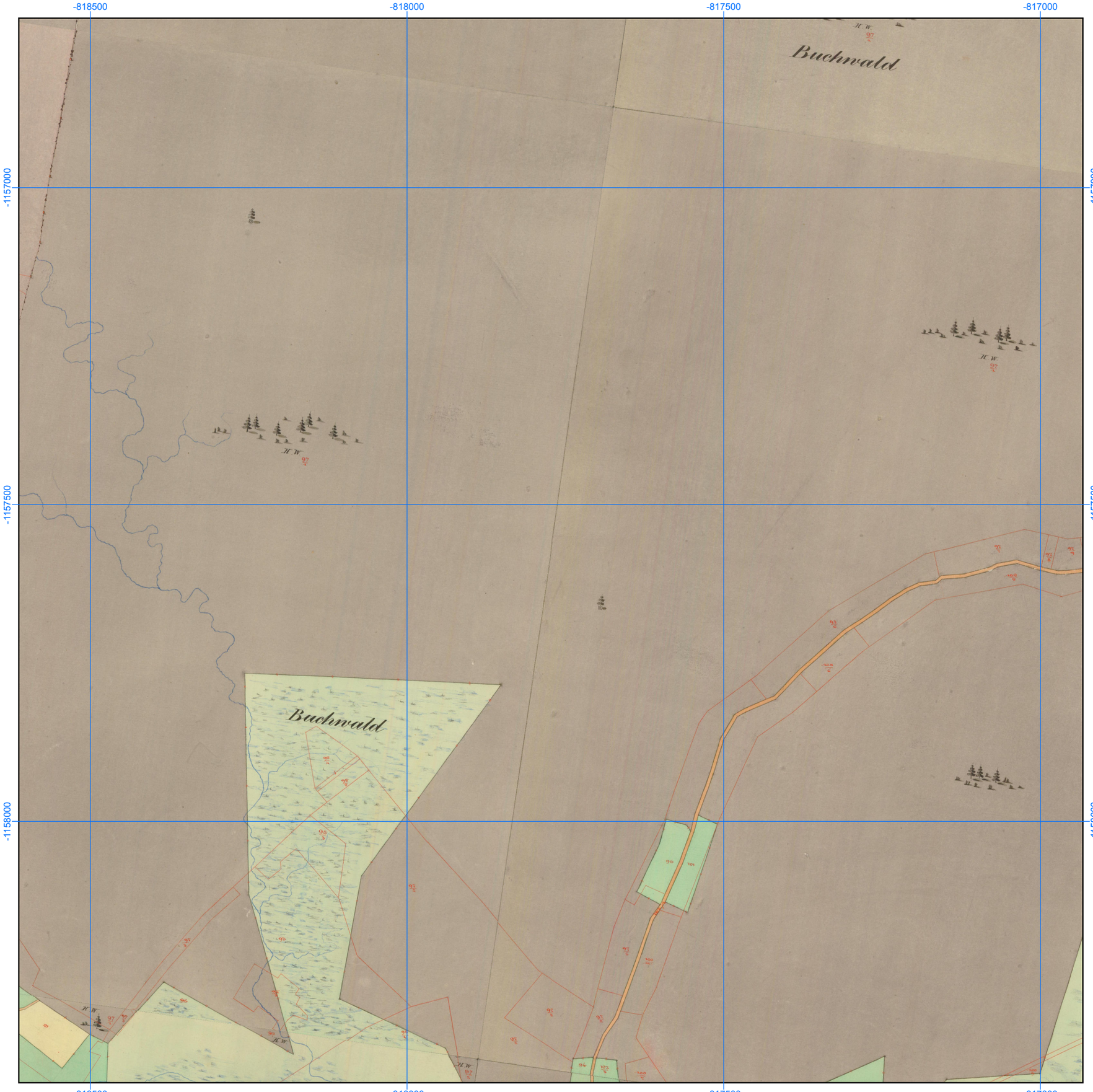

Georeferencované a mozaikované mapy Císařských povinných otisků stabilního katastru, 1: 6000

Číslo mapového listu: 550

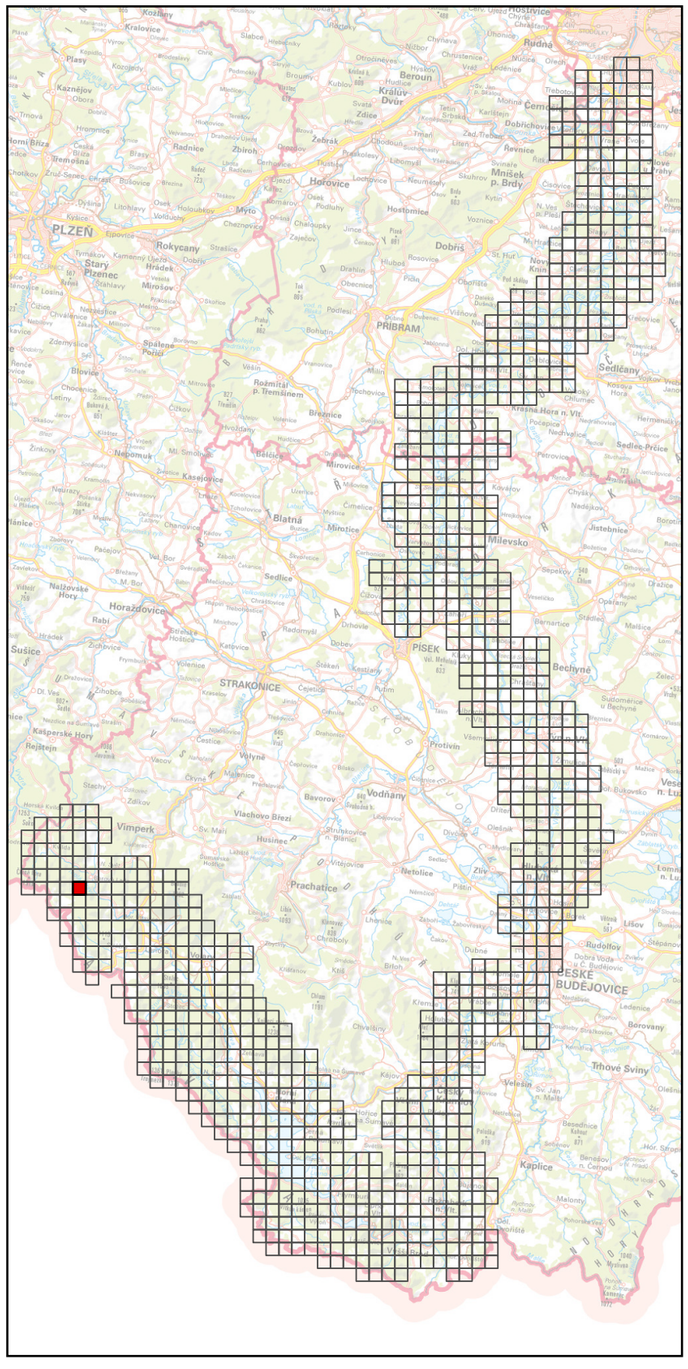

Specializovaná mapa s odborným obsahem byla vytvořena v rámci projektu "Vltava – proměny historické krajiny v důsledku povodní, stavby přehrad a změn ve využití území s vazbami na kulturní a společenské aktivity v okolí řeky" programu NAKI II MK ČR.
Zdrojová data: ÚAZK, WMS ČÚZK
Souřadnicový systém: upravený S-JTSK (prohozené a záporné souřadnice, v GIS zpravidla označené "SJTSK Krovak East North")



Georeferencované a mozaikované mapy Císařských povinných otisků stabilního katastru, 1: 6000

Číslo mapového listu: 551

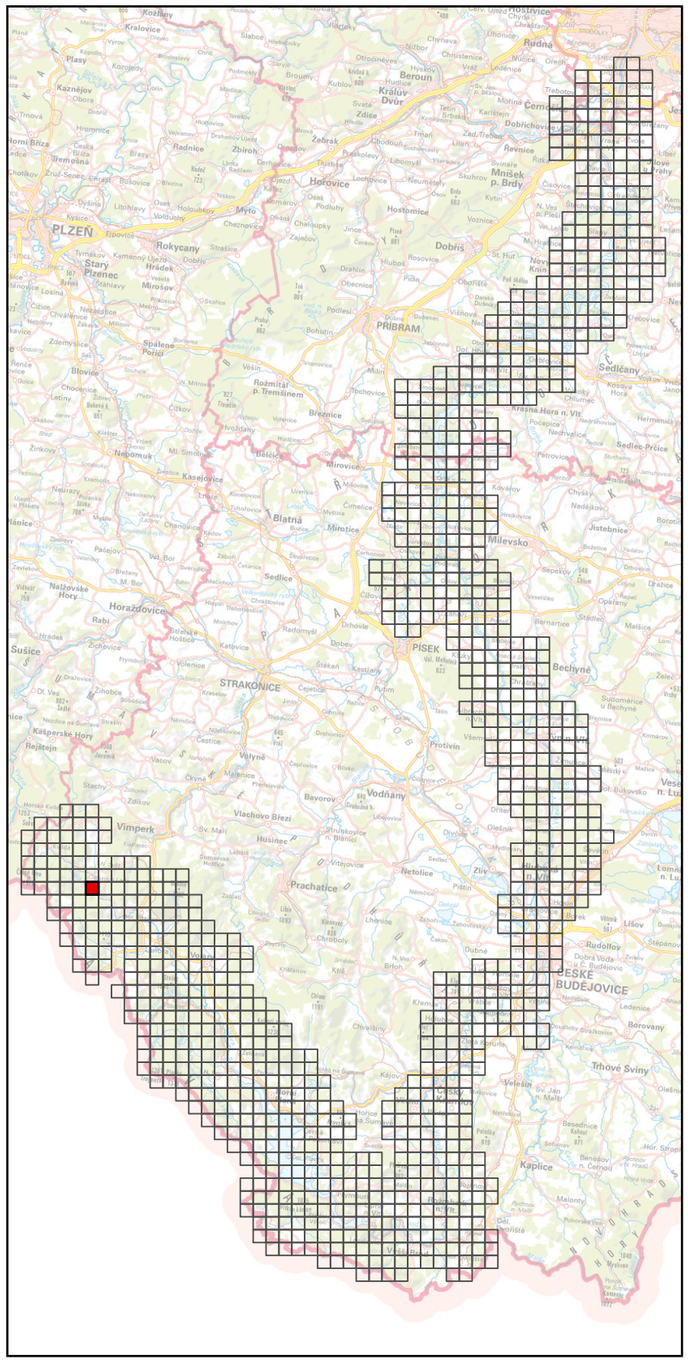

Specializovaná mapa s odborným obsahem byla vytvořena v rámci projektu "Vltava – proměny historické krajiny v důsledku povodní, stavby přehrad a změn ve využití území s vazbami na kulturní a společenské aktivity v okolí řeky" programu NAKI II MK ČR.
Zdrojová data: ÚAZK, WMS ČÚZK
Souřadnicový systém: upravený S-JTSK (prohozené a záporné souřadnice, v GIS zpravidla označené "SJTSK Krovak East North")



Georeferencované a mozaikované mapy Císařských povinných otisků stabilního katastru, 1: 6000

Číslo mapového listu: 552

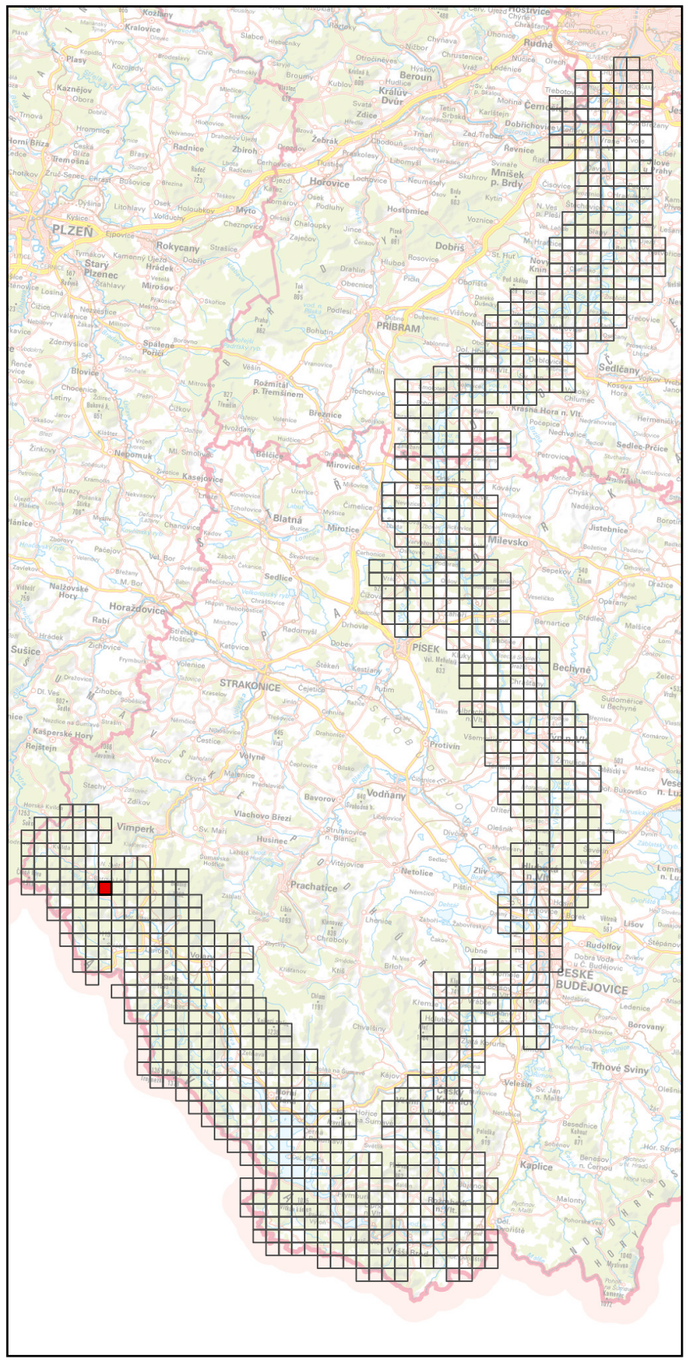

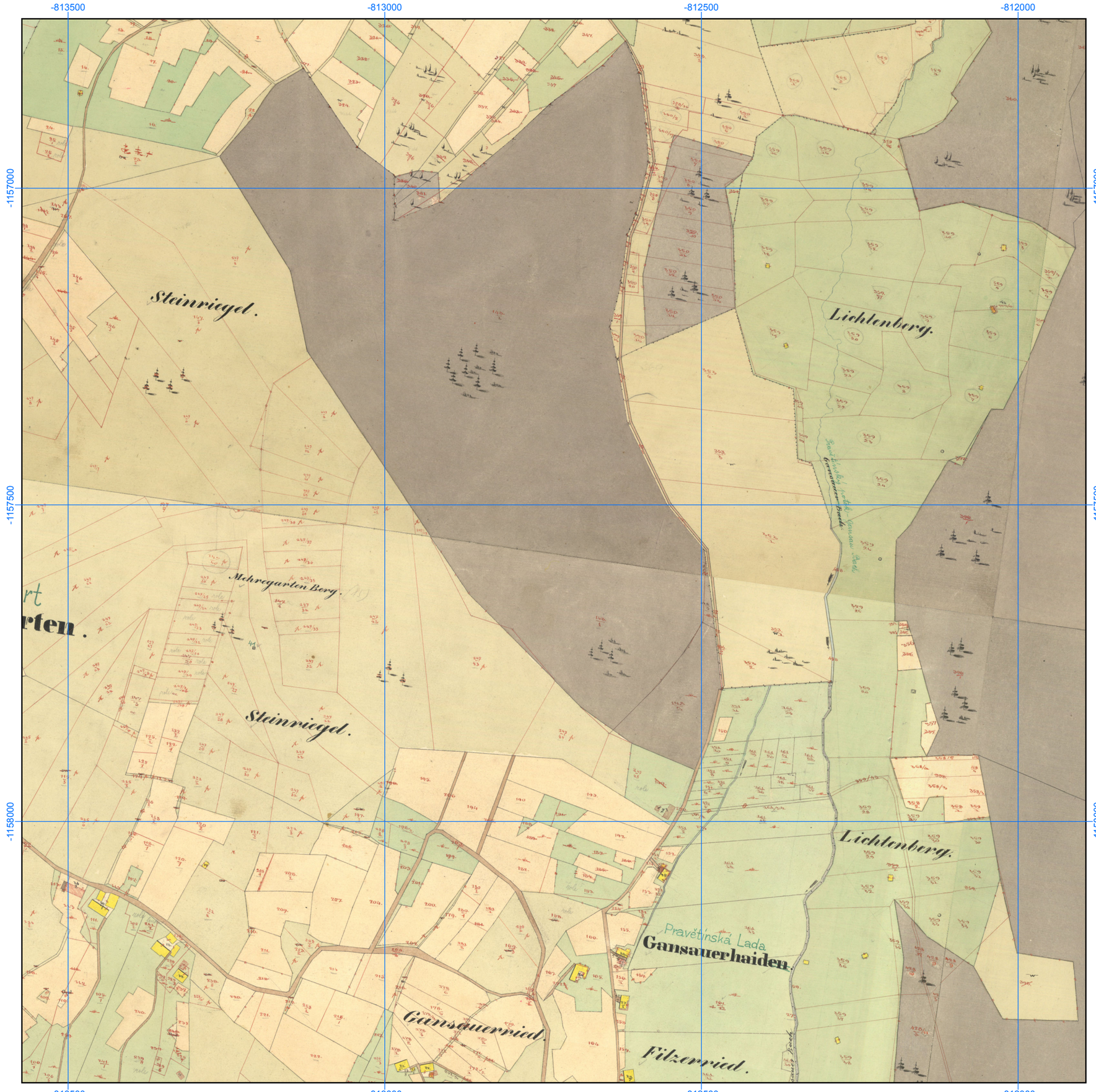

Specializovaná mapa s odborným obsahem byla vytvořena v rámci projektu "Vltava – proměny historické krajiny v důsledku povodní, stavby přehrad a změn ve využití území s vazbami na kulturní a společenské aktivity v okolí řeky" programu NAKI II MK ČR.
Zdrojová data: ÚAZK, WMS ČÚZK
Souřadnicový systém: upravený S-JTSK (prohozené a záporné souřadnice, v GIS zpravidla označené "SJTSK Krovak East North")

Georeferencované a mozaikované mapy Císařských povinných otisků stabilního katastru, 1: 6000

Číslo mapového listu: 553

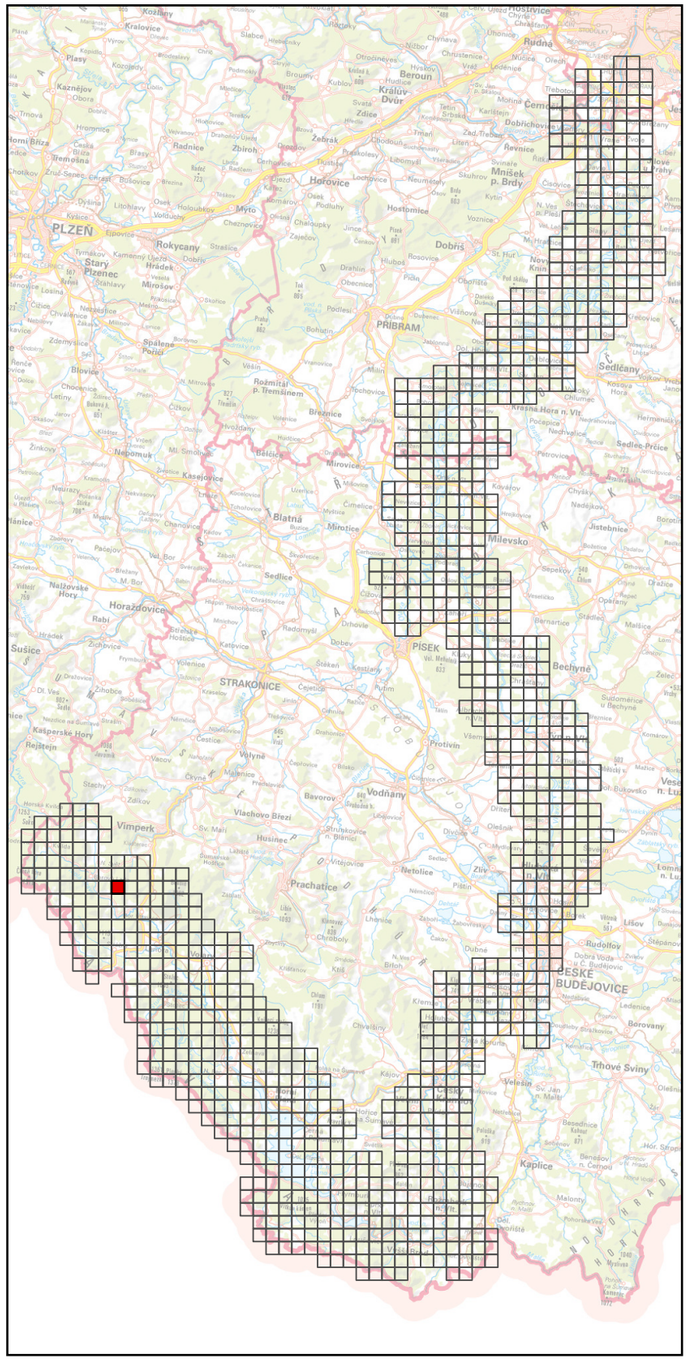

Specializovaná mapa s odborným obsahem byla vytvořena v rámci projektu "Vltava – proměny historické krajiny v důsledku povodní, stavby přehrad a změn ve využití území s vazbami na kulturní a společenské aktivity v okolí řeky" programu NAKI II MK ČR.
Zdrojová data: ÚAZK, WMS ČÚZK
Souřadnicový systém: upravený S-JTSK (prohozené a záporné souřadnice, v GIS zpravidla označené "SJTSK Krovak East North")



Georeferencované a mozaikované mapy Císařských povinných otisků stabilního katastru, 1: 6000

Číslo mapového listu: 554

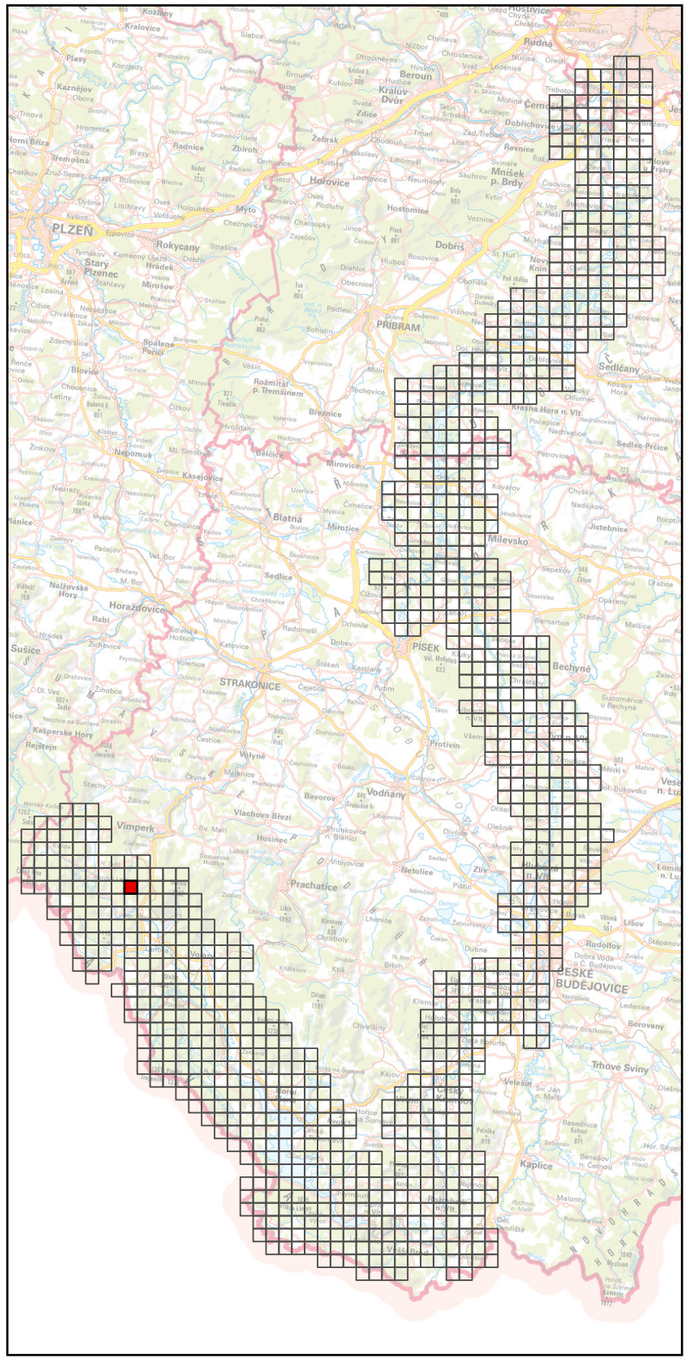

Specializovaná mapa s odborným obsahem byla vytvořena v rámci projektu "Vltava – proměny historické krajiny v důsledku povodní, stavby přehrad a změn ve využití území s vazbami na kulturní a společenské aktivity v okolí řeky" programu NAKI II MK ČR.
Zdrojová data: ÚAZK, WMS ČÚZK
Souřadnicový systém: upravený S-JTSK (prohozené a záporné souřadnice, v GIS zpravidla označené "SJTSK Krovak East North")

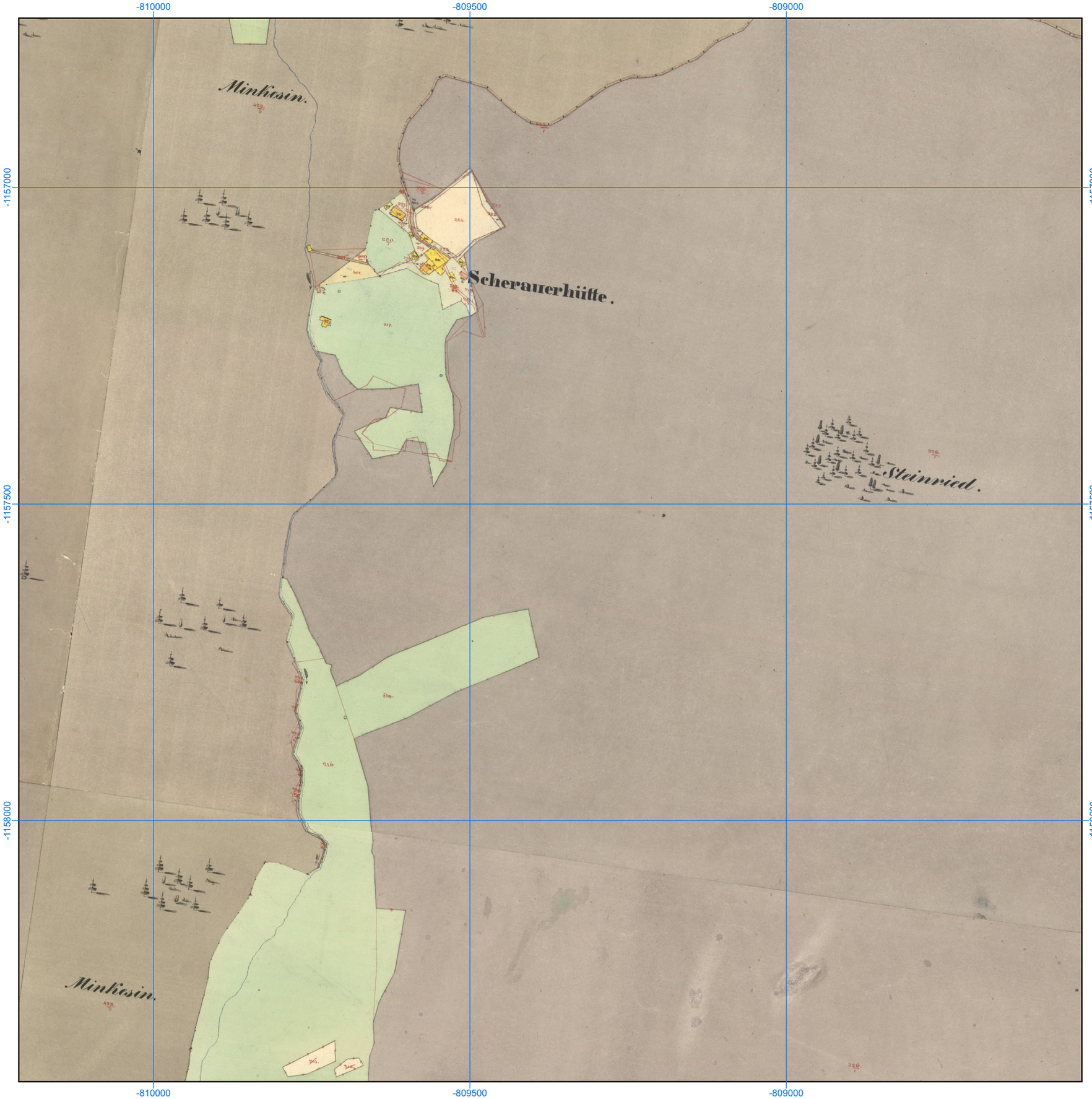

Georeferencované a mozaikované mapy Císařských povinných otisků stabilního katastru, 1: 6000

Číslo mapového listu: 555

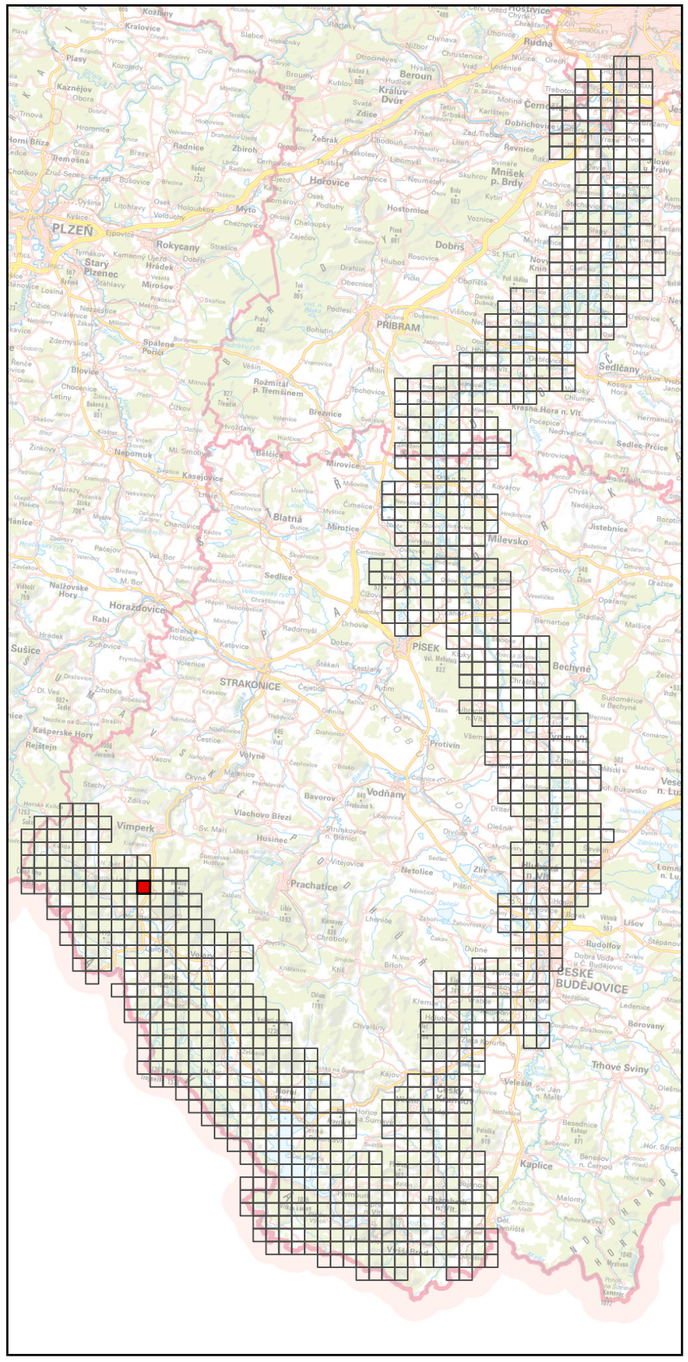

Specializovaná mapa s odborným obsahem byla vytvořena v rámci projektu "Vltava – proměny historické krajiny v důsledku povodní, stavby přehrad a změn ve využití území s vazbami na kulturní a společenské aktivity v okolí řeky" programu NAKI II MK ČR.
Zdrojová data: ÚAZK, WMS ČÚZK
Souřadnicový systém: upravený S-JTSK (prohozené a záporné souřadnice, v GIS zpravidla označené "SJTSK Krovak East North")



Georeferencované a mozaikované mapy Císařských povinných otisků stabilního katastru, 1: 6000

Číslo mapového listu: 556

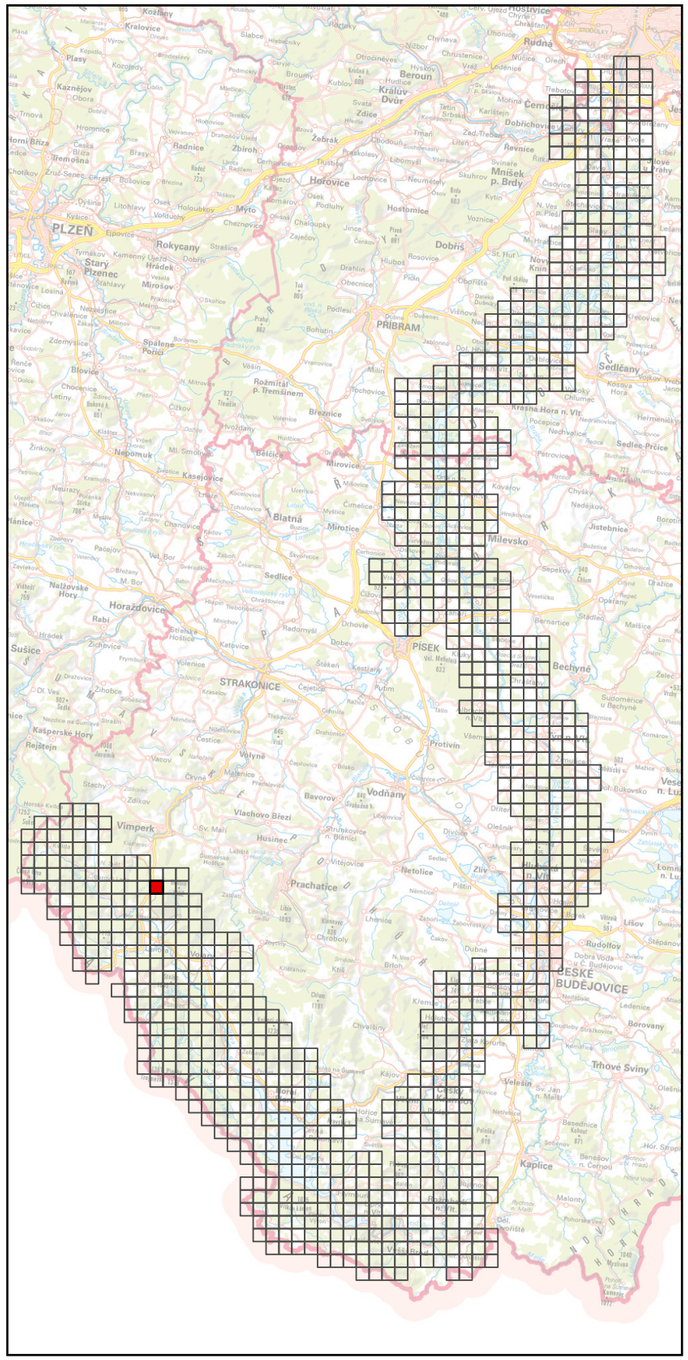

Specializovaná mapa s odborným obsahem byla vytvořena v rámci projektu "Vltava – proměny historické krajiny v důsledku povodní, stavby přehrad a změn ve využití území s vazbami na kulturní a společenské aktivity v okolí řeky" programu NAKI II MK ČR.
Zdrojová data: ÚAZK, WMS ČÚZK
Souřadnicový systém: upravený S-JTSK (prohozené a záporné souřadnice, v GIS zpravidla označené "SJTSK Krovak East North")

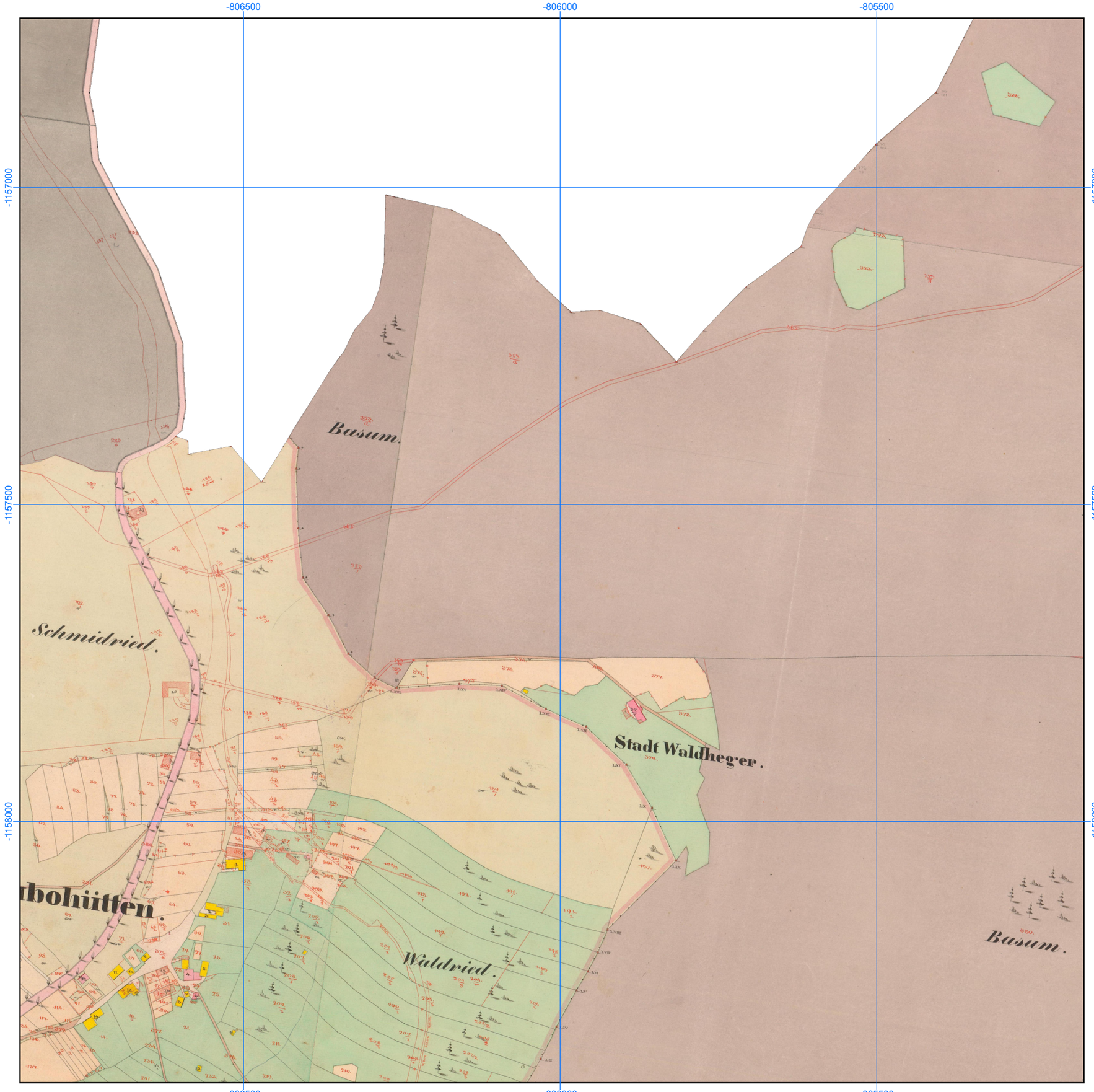

Georeferencované a mozaikované mapy Císařských povinných otisků stabilního katastru, 1: 6000

Číslo mapového listu: 557

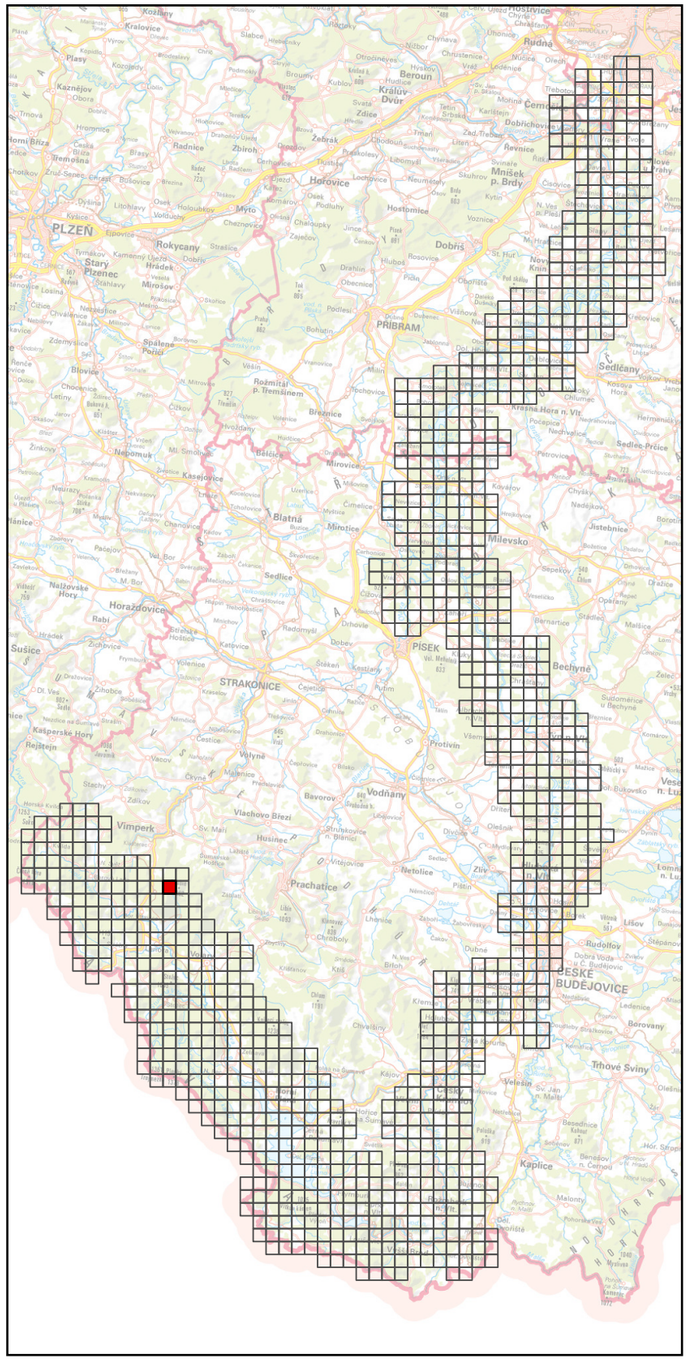

Specializovaná mapa s odborným obsahem byla vytvořena v rámci projektu "Vltava – proměny historické krajiny v důsledku povodní, stavby přehrad a změn ve využití území s vazbami na kulturní a společenské aktivity v okolí řeky" programu NAKI II MK ČR.
Zdrojová data: ÚAZK, WMS ČÚZK
Souřadnicový systém: upravený S-JTSK (prohozené a záporné souřadnice, v GIS zpravidla označené "SJTSK Krovak East North")

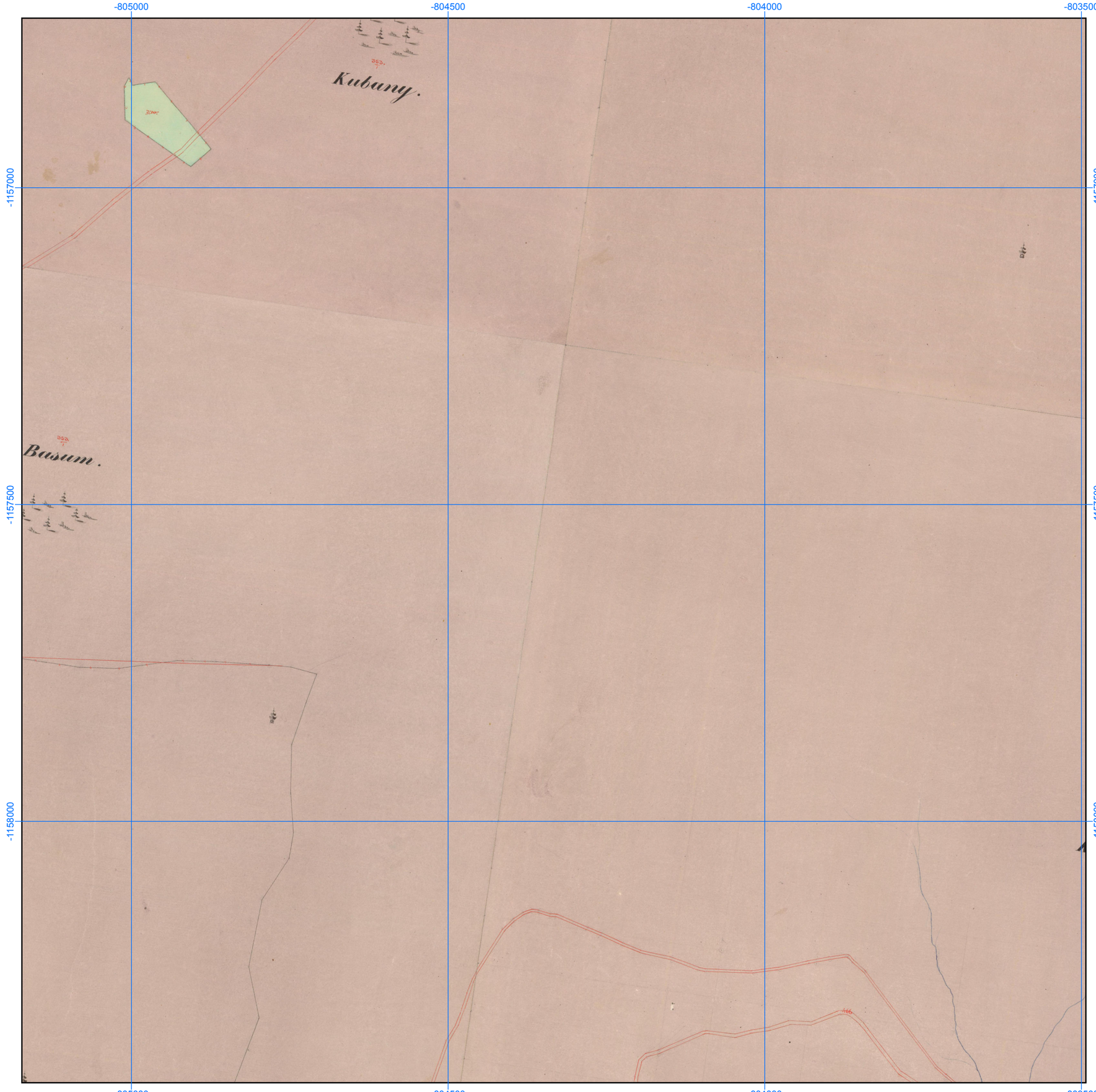

Georeferencované a mozaikované mapy Císařských povinných otisků stabilního katastru, 1: 6000

Číslo mapového listu: 558

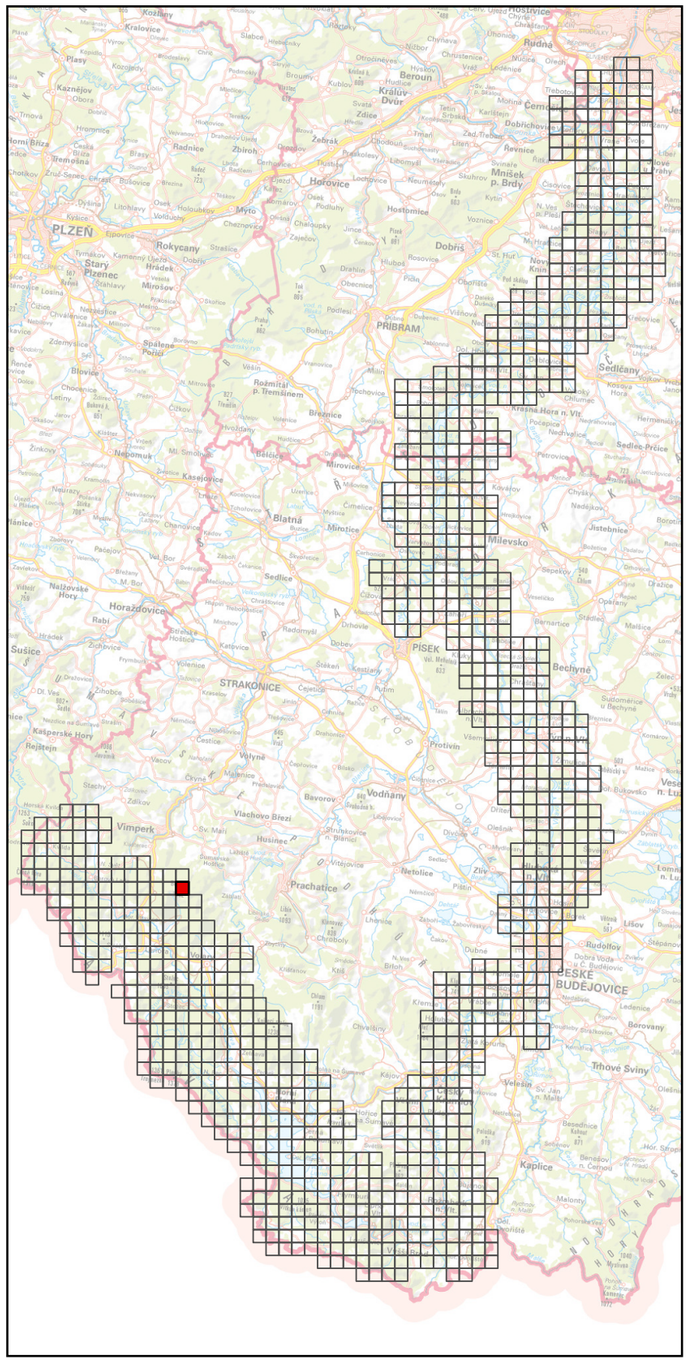

Specializovaná mapa s odborným obsahem byla vytvořena v rámci projektu "Vltava – proměny historické krajiny v důsledku povodní, stavby přehrad a změn ve využití území s vazbami na kulturní a společenské aktivity v okolí řeky" programu NAKI II MK ČR.
Zdrojová data: ÚAZK, WMS ČÚZK
Souřadnicový systém: upravený S-JTSK (prohozené a záporné souřadnice, v GIS zpravidla označené "SJTSK Krovak East North")

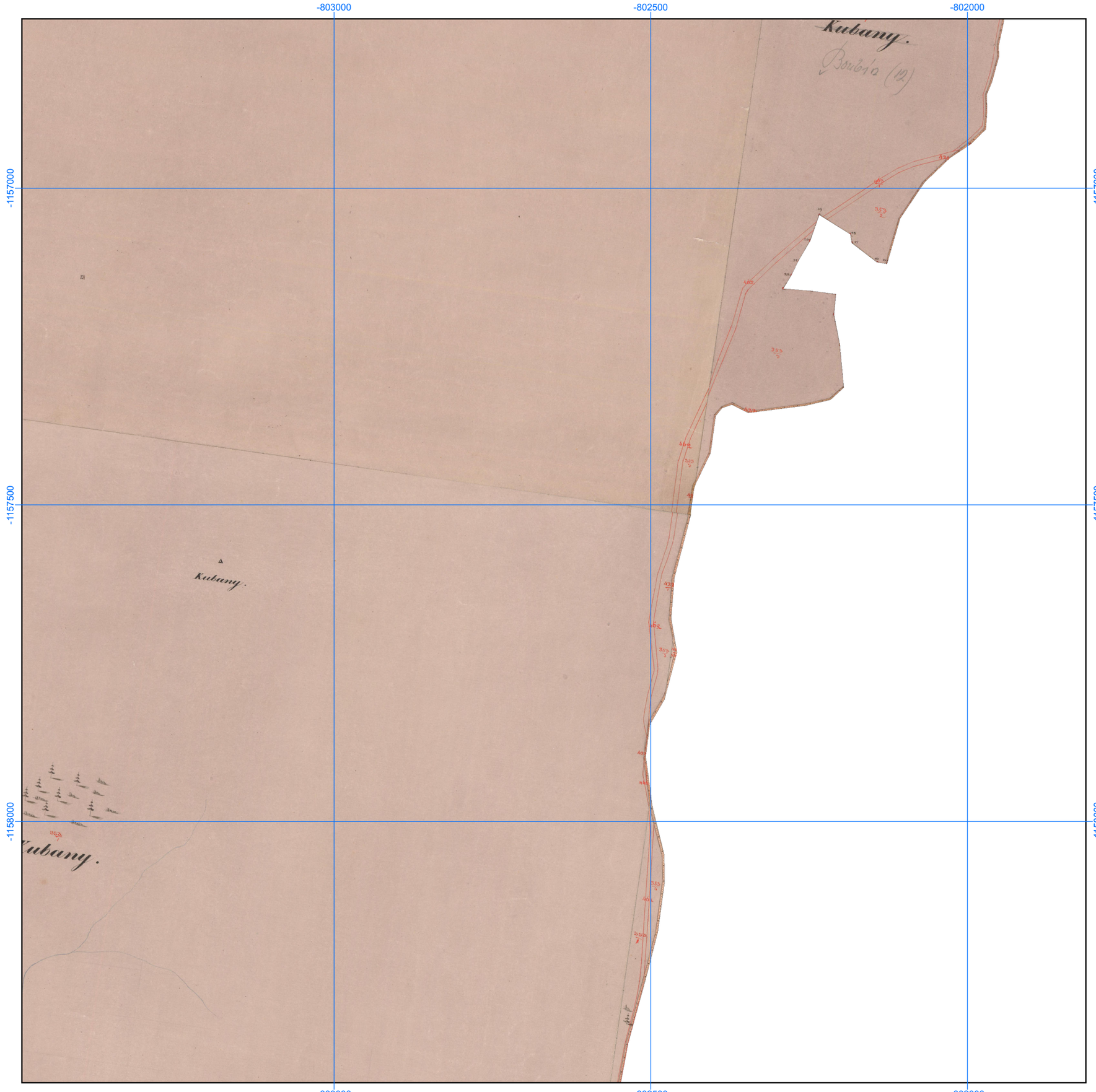

Georeferencované a mozaikované mapy Císařských povinných otisků stabilního katastru, 1: 6000

Číslo mapového listu: 559

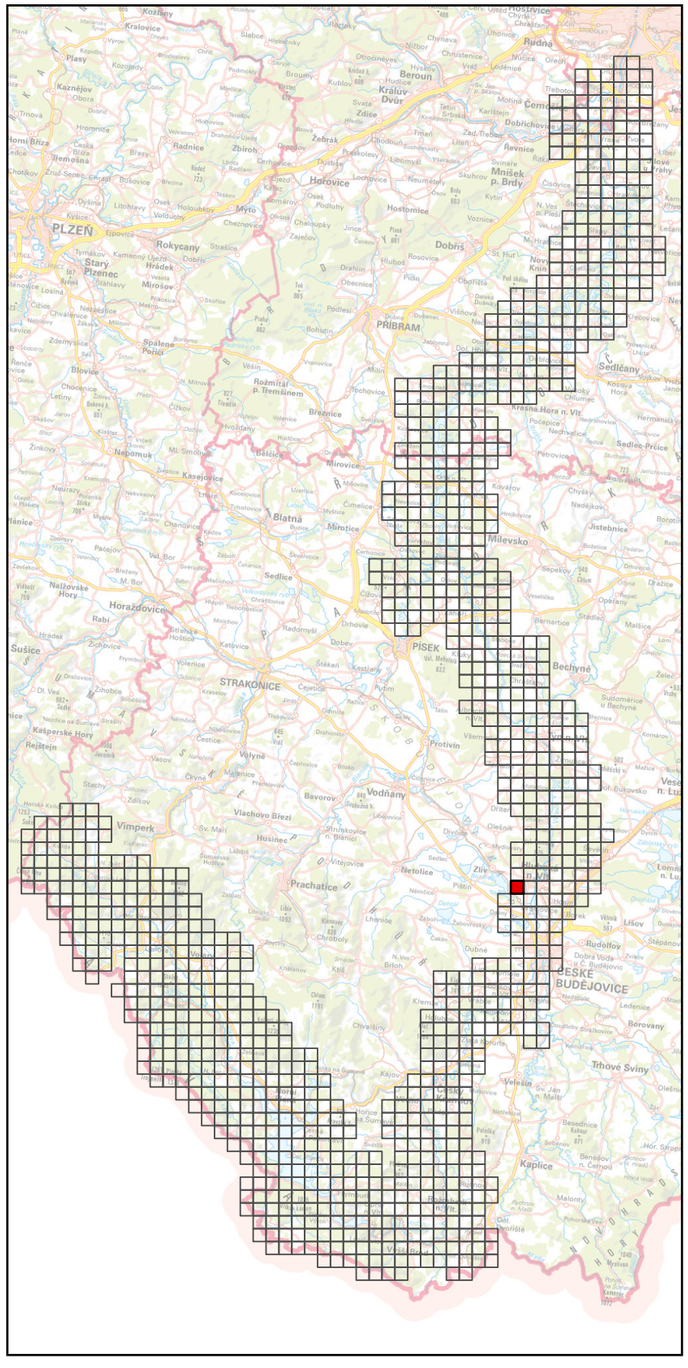

Specializovaná mapa s odborným obsahem byla vytvořena v rámci projektu "Vltava – proměny historické krajiny v důsledku povodní, stavby přehrad a změn ve využití území s vazbami na kulturní a společenské aktivity v okolí řeky" programu NAKI II MK ČR.
Zdrojová data: ÚAZK, WMS ČÚZK
Souřadnicový systém: upravený S-JTSK (prohozené a záporné souřadnice, v GIS zpravidla označené "SJTSK Krovak East North")

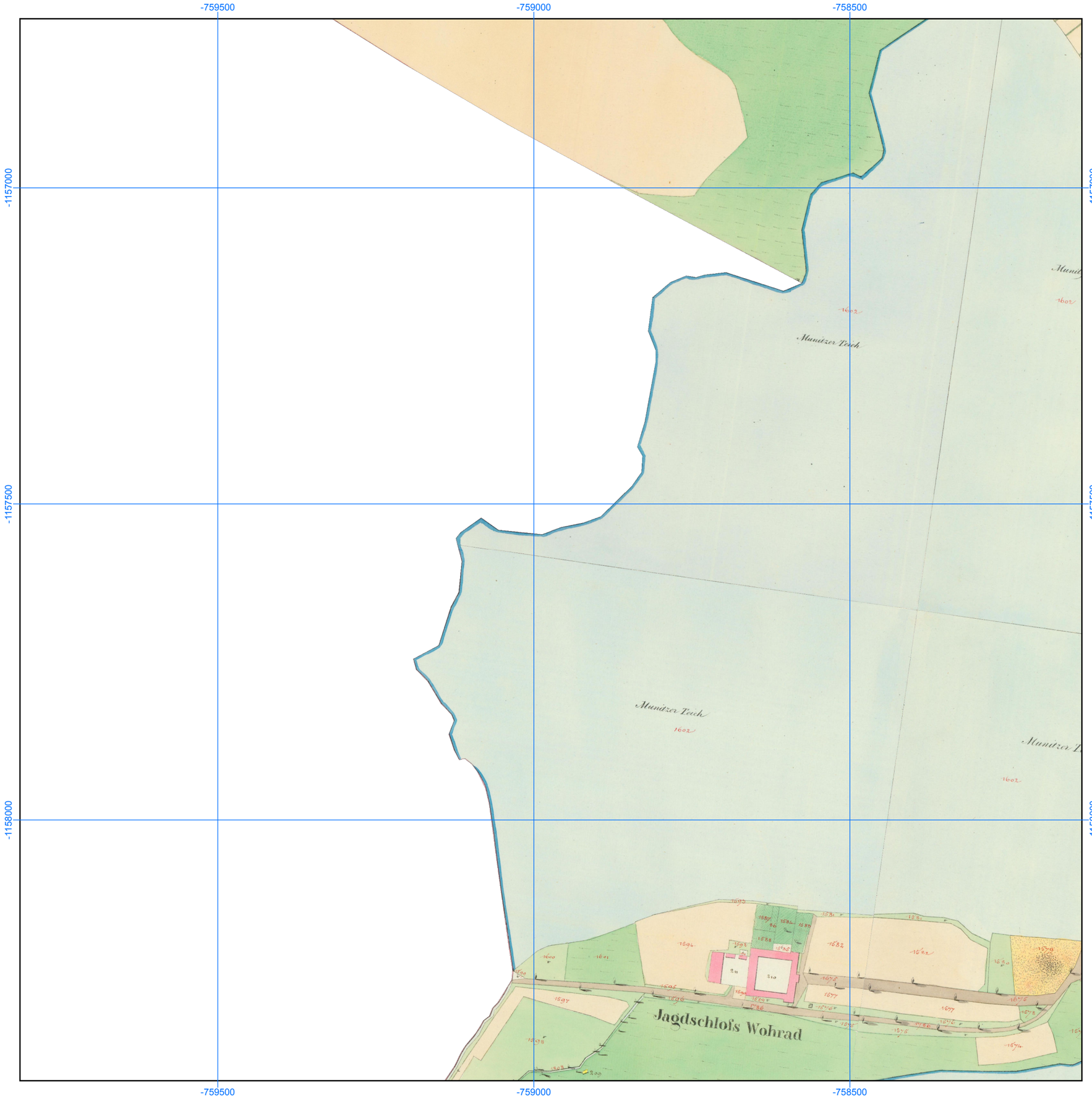

Georeferencované a mozaikované mapy Císařských povinných otisků stabilního katastru, 1: 6000

Číslo mapového listu: 560

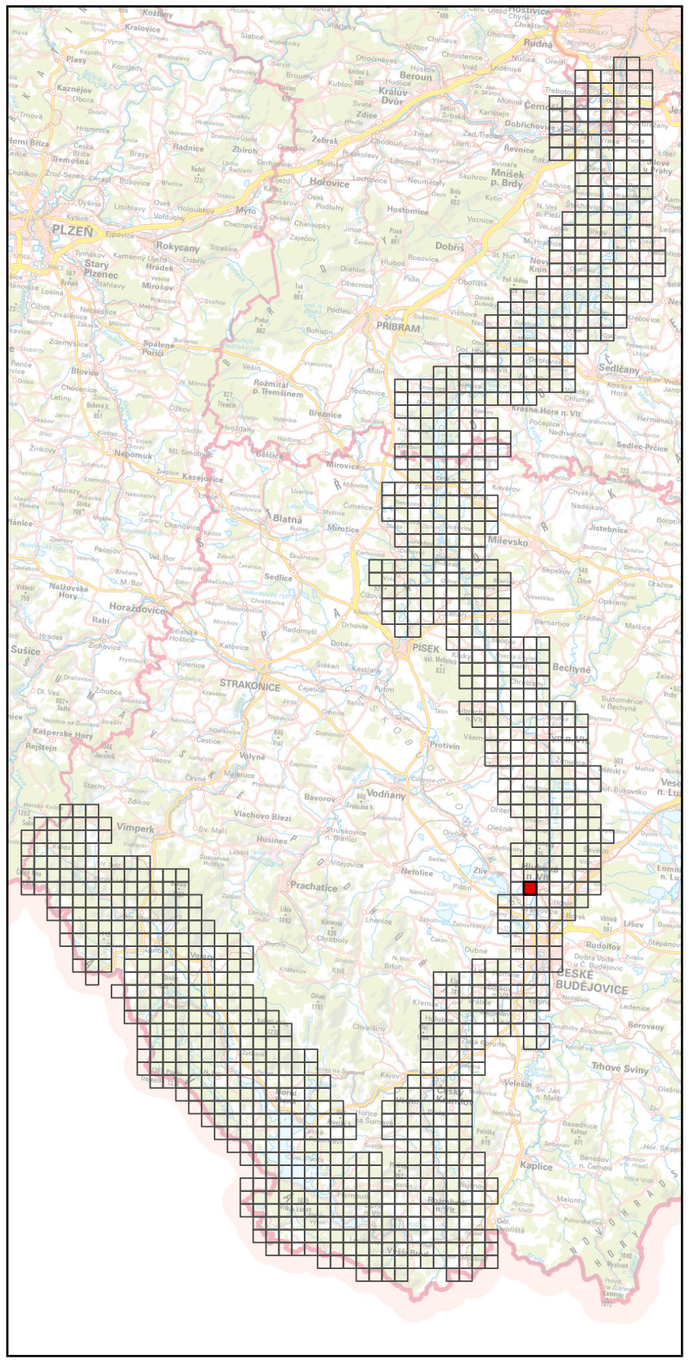

Specializovaná mapa s odborným obsahem byla vytvořena v rámci projektu "Vltava – proměny historické krajiny v důsledku povodní, stavby přehrad a změn ve využití území s vazbami na kulturní a společenské aktivity v okolí řeky" programu NAKI II MK ČR.
Zdrojová data: ÚAZK, WMS ČÚZK
Souřadnicový systém: upravený S-JTSK (prohozené a záporné souřadnice, v GIS zpravidla označené "SJTSK Krovak East North")

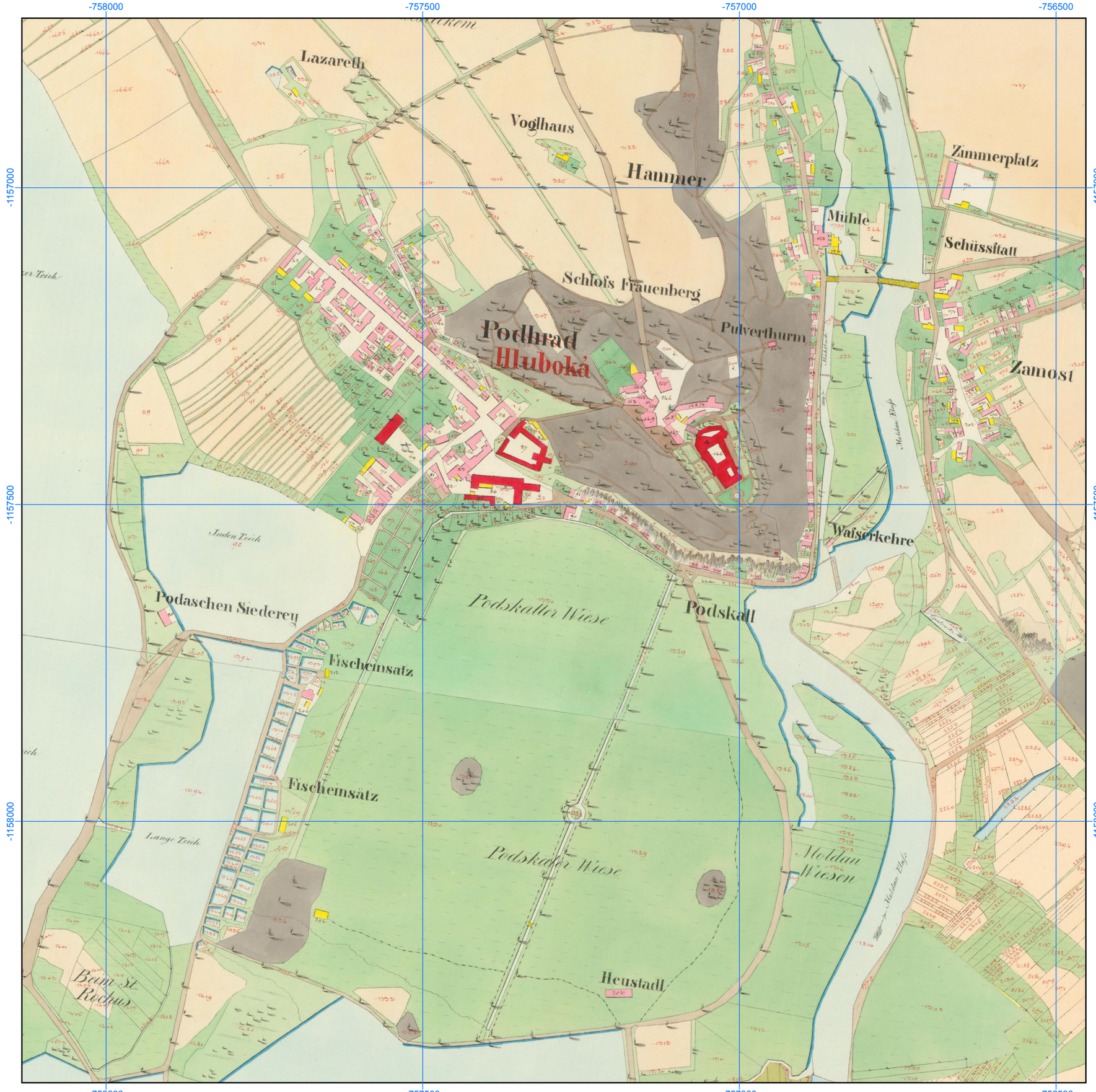

Georeferencované a mozaikované mapy Císařských povinných otisků stabilního katastru, 1: 6000

Číslo mapového listu: 561

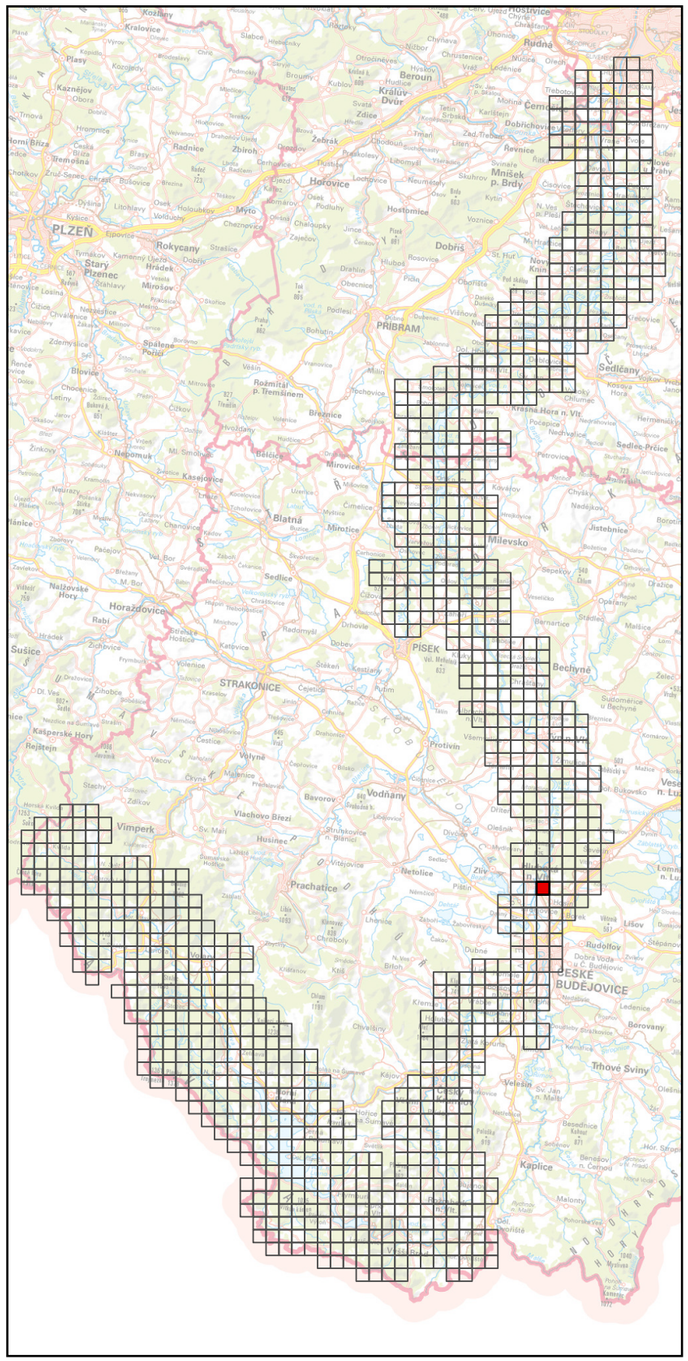

Specializovaná mapa s odborným obsahem byla vytvořena v rámci projektu "Vltava – proměny historické krajiny v důsledku povodní, stavby přehrad a změn ve využití území s vazbami na kulturní a společenské aktivity v okolí řeky" programu NAKI II MK ČR.
Zdrojová data: ÚAZK, WMS ČÚZK
Souřadnicový systém: upravený S-JTSK (prohozené a záporné souřadnice, v GIS zpravidla označené "SJTSK Krovak East North")

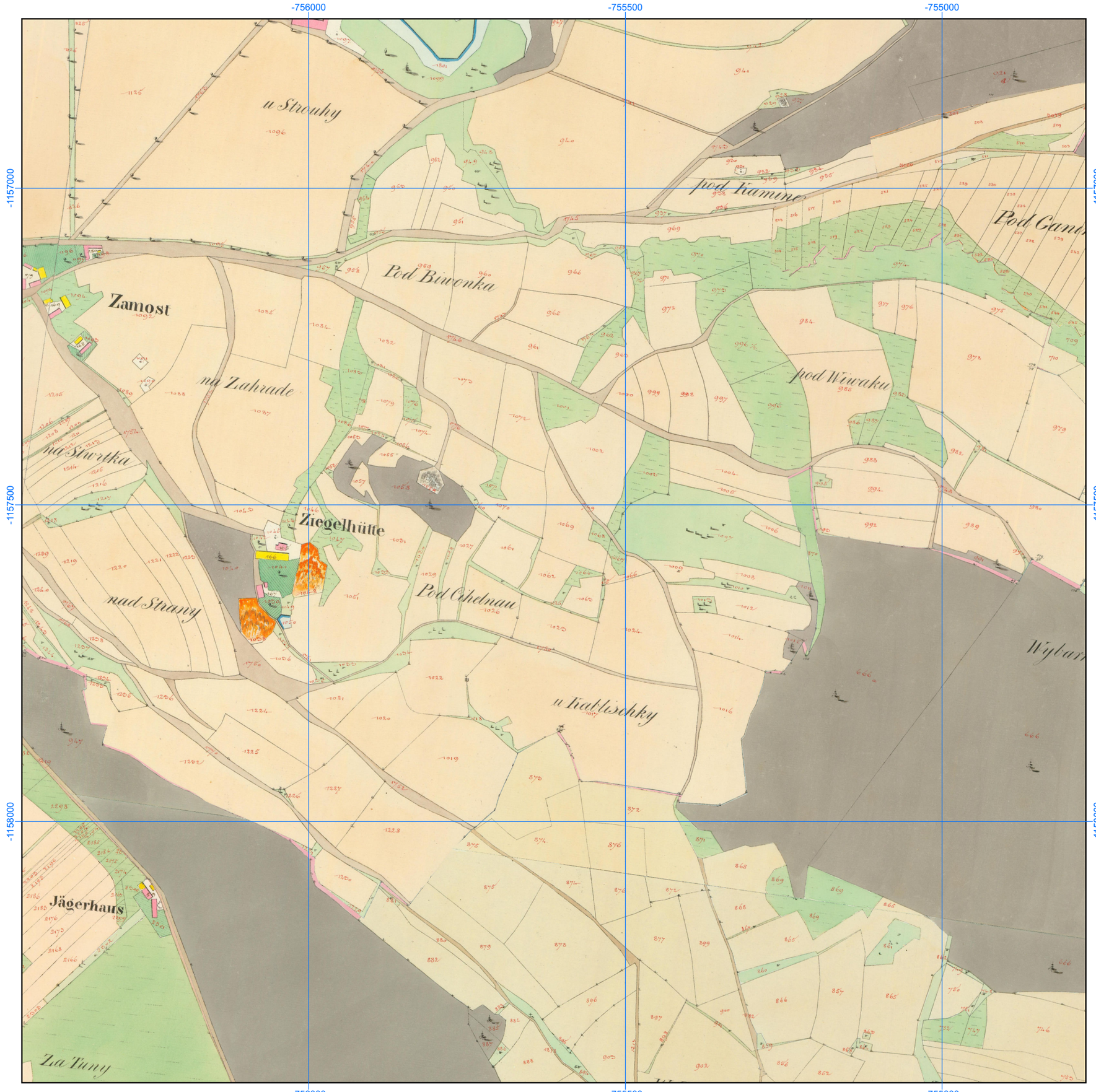

Georeferencované a mozaikované mapy Císařských povinných otisků stabilního katastru, 1: 6000

Číslo mapového listu: 562

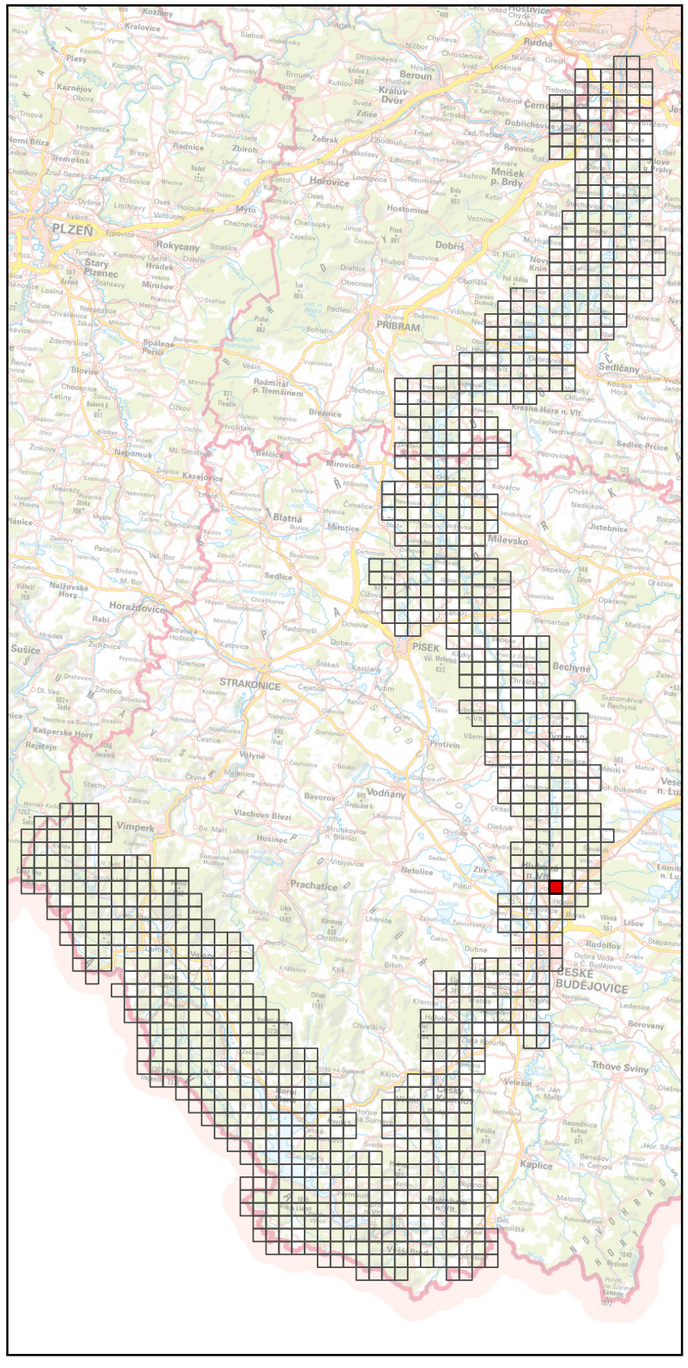

Specializovaná mapa s odborným obsahem byla vytvořena v rámci projektu "Vltava – proměny historické krajiny v důsledku povodní, stavby přehrad a změn ve využití území s vazbami na kulturní a společenské aktivity v okolí řeky" programu NAKI II MK ČR.
Zdrojová data: ÚAZK, WMS ČÚZK
Souřadnicový systém: upravený S-JTSK (prohozené a záporné souřadnice, v GIS zpravidla označené "SJTSK Krovak East North")



Georeferencované a mozaikované mapy Císařských povinných otisků stabilního katastru, 1: 6000

Číslo mapového listu: 563

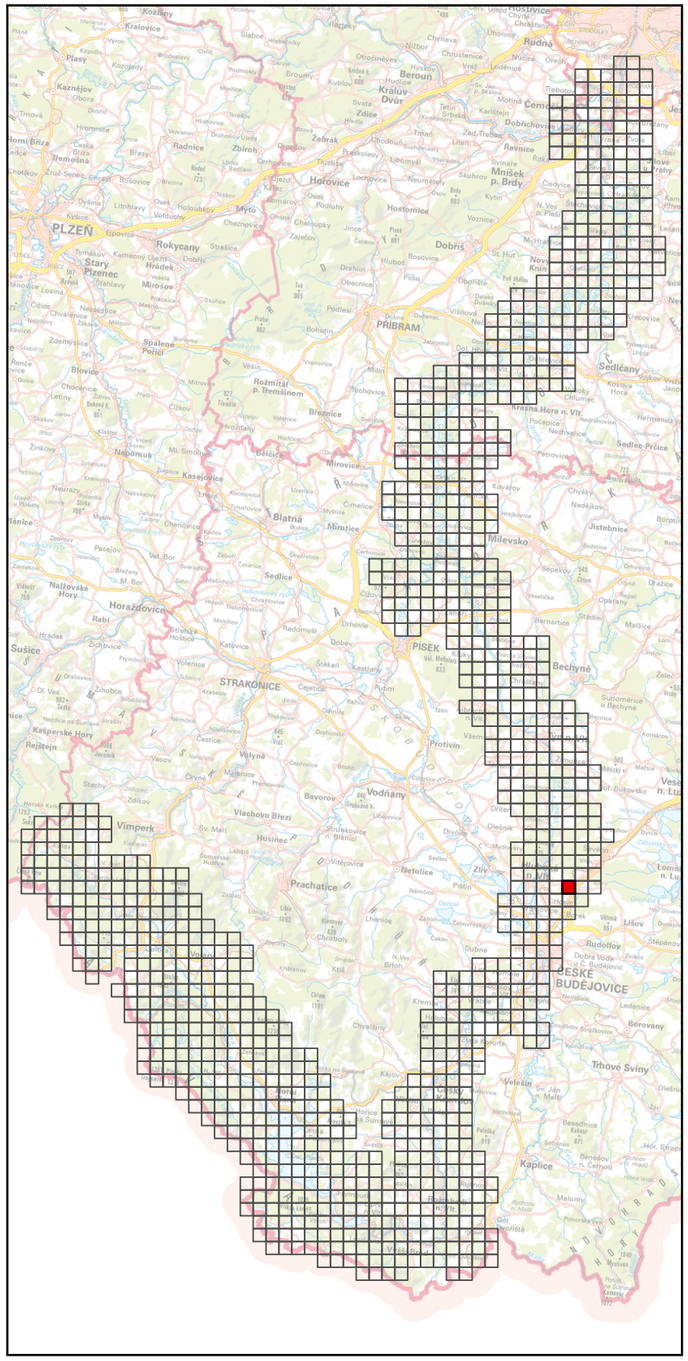

Specializovaná mapa s odborným obsahem byla vytvořena v rámci projektu "Vltava – proměny historické krajiny v důsledku povodní, stavby přehrad a změn ve využití území s vazbami na kulturní a společenské aktivity v okolí řeky" programu NAKI II MK ČR.
Zdrojová data: ÚAZK, WMS ČÚZK
Souřadnicový systém: upravený S-JTSK (prohozené a záporné souřadnice, v GIS zpravidla označené "SJTSK Krovak East North")

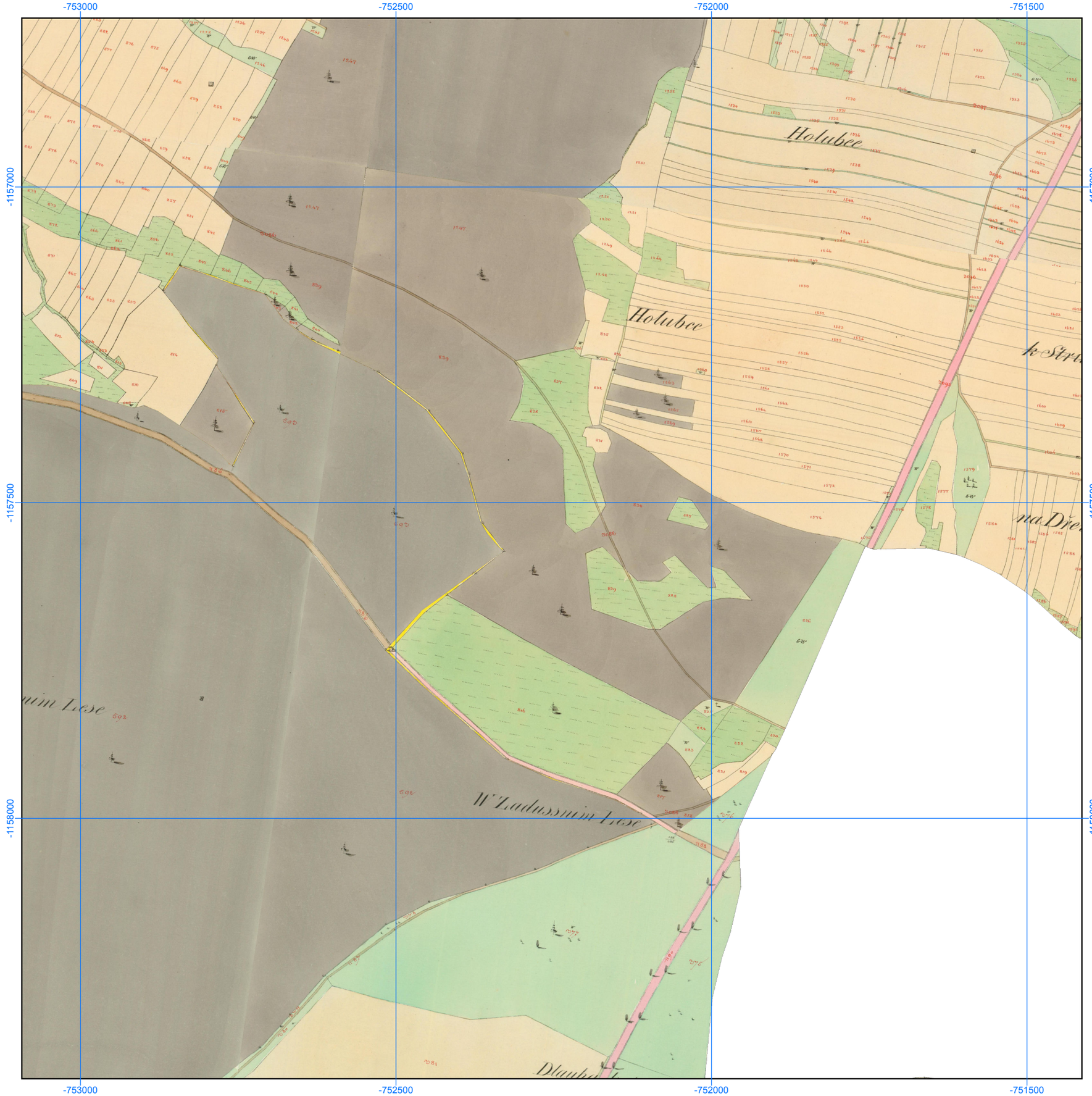

Georeferencované a mozaikované mapy Císařských povinných otisků stabilního katastru, 1: 6000

Číslo mapového listu: 564

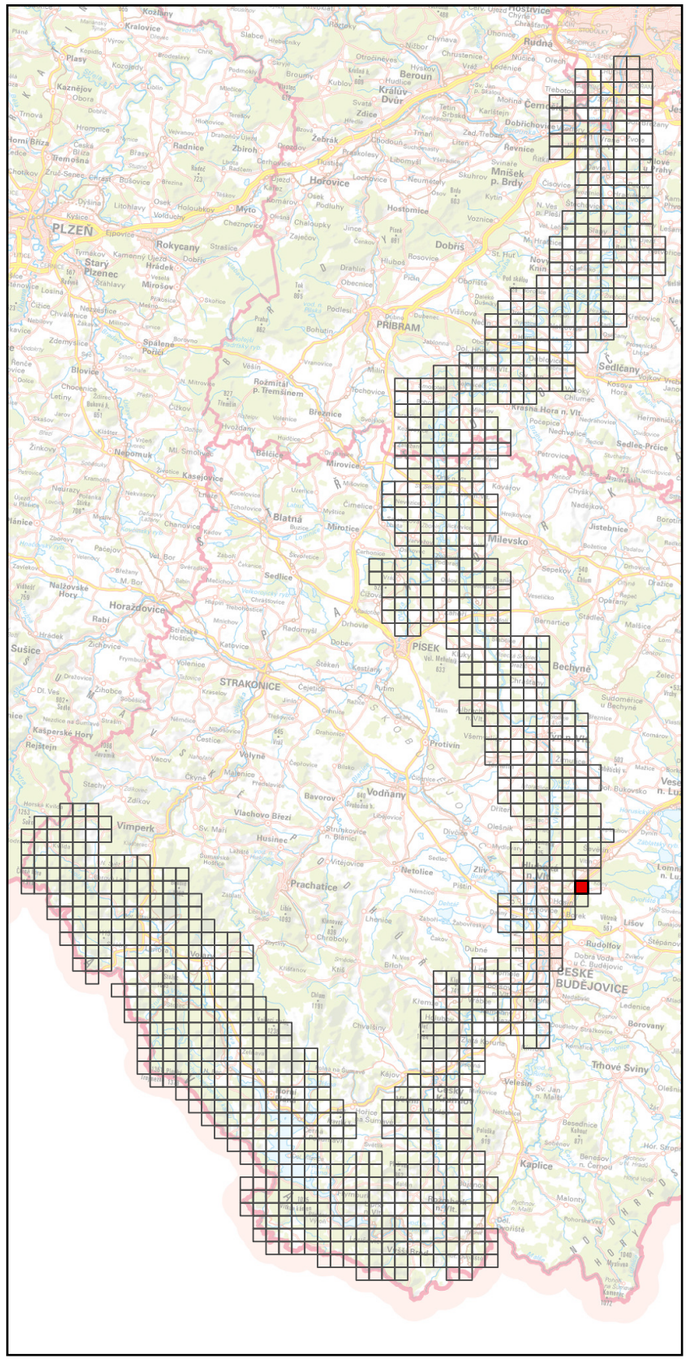

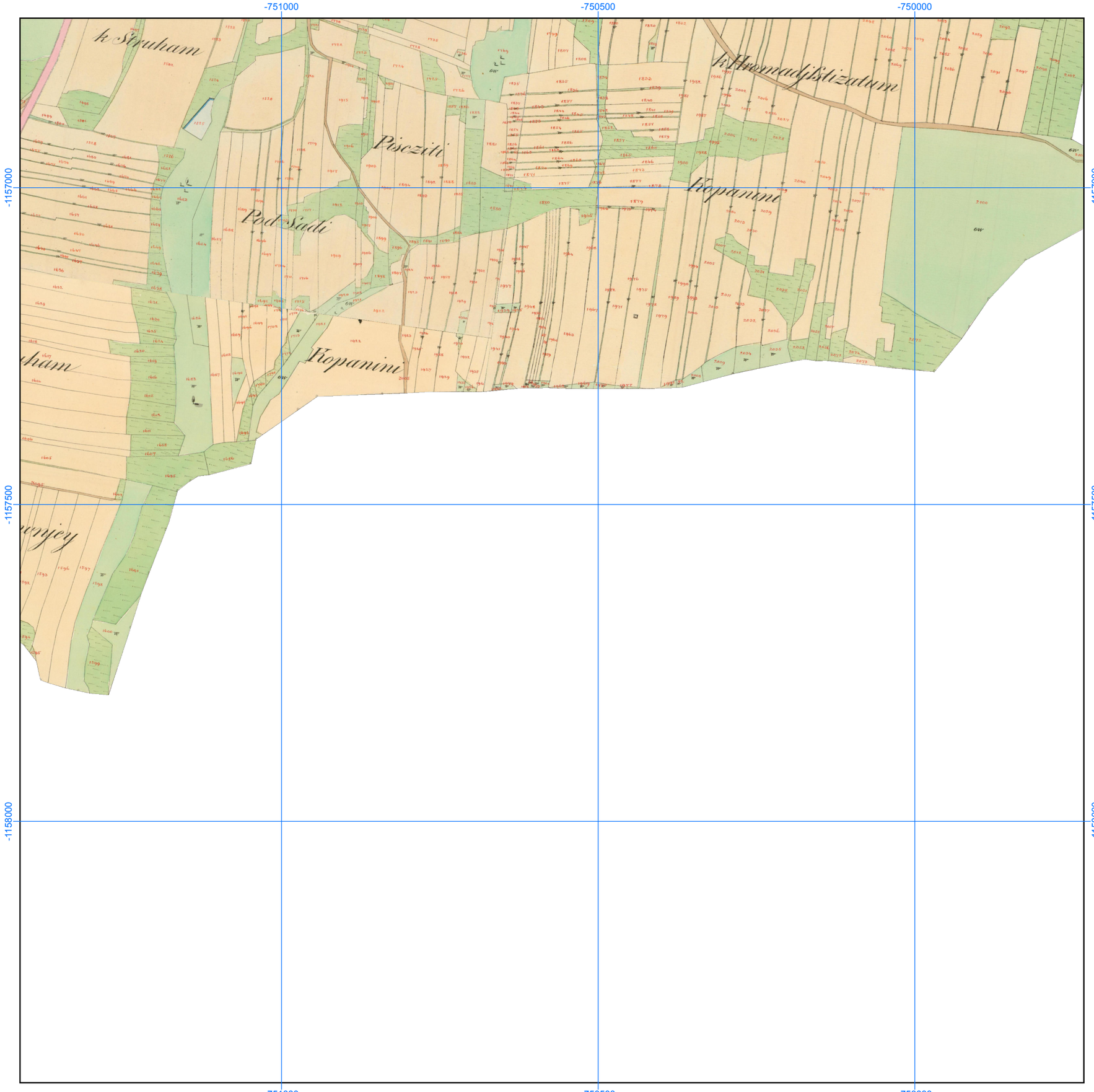

Specializovaná mapa s odborným obsahem byla vytvořena v rámci projektu "Vltava – proměny historické krajiny v důsledku povodní, stavby přehrad a změn ve využití území s vazbami na kulturní a společenské aktivity v okolí řeky" programu NAKI II MK ČR.
Zdrojová data: ÚAZK, WMS ČÚZK
Souřadnicový systém: upravený S-JTSK (prohozené a záporné souřadnice, v GIS zpravidla označené "SJTSK Krovak East North")

Georeferencované a mozaikované mapy Císařských povinných otisků stabilního katastru, 1: 6000

Číslo mapového listu: 565

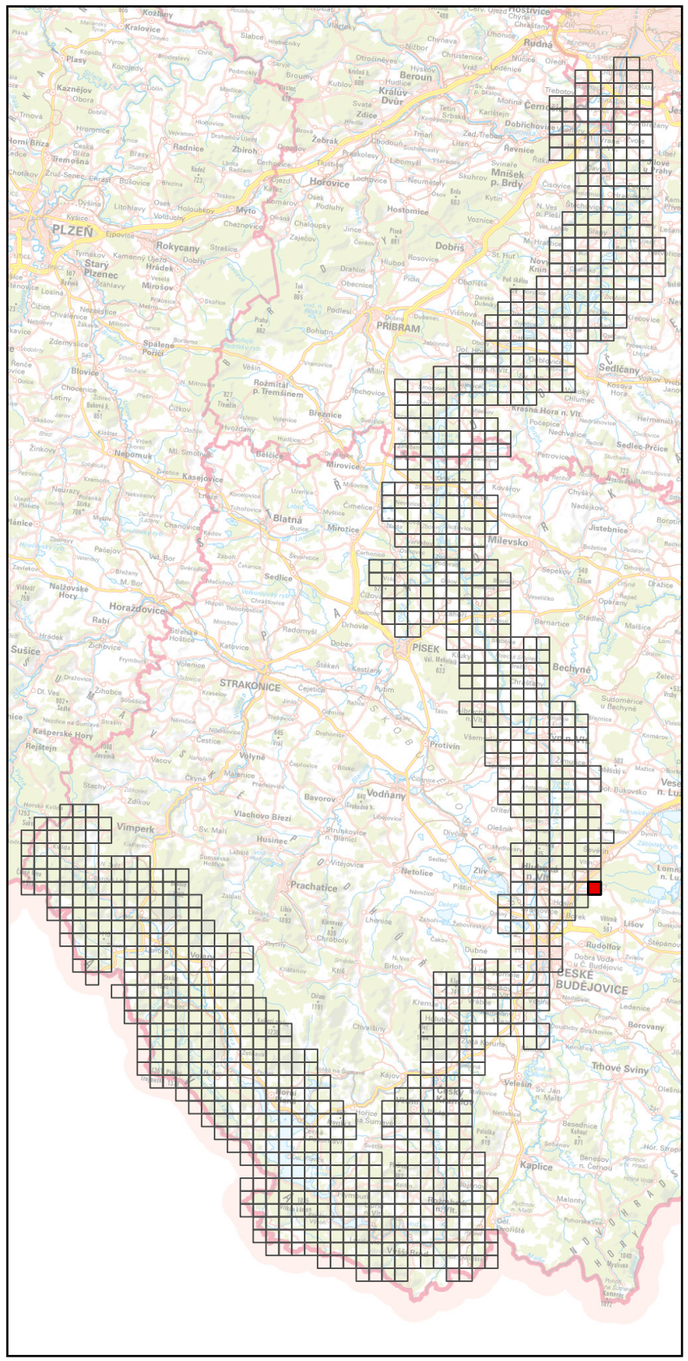



Specializovaná mapa s odborným obsahem byla vytvořena v rámci projektu "Vltava – proměny historické krajiny v důsledku povodní, stavby přehrad a změn ve využití území s vazbami na kulturní a společenské aktivity v okolí řeky" programu NAKI II MK ČR.
Zdrojová data: ÚAZK, WMS ČÚZK
Souřadnicový systém: upravený S-JTSK (prohozené a záporné souřadnice, v GIS zpravidla označené "SJTSK Krovak East North")

Georeferencované a mozaikované mapy Císařských povinných otisků stabilního katastru, 1: 6000

Číslo mapového listu: 566

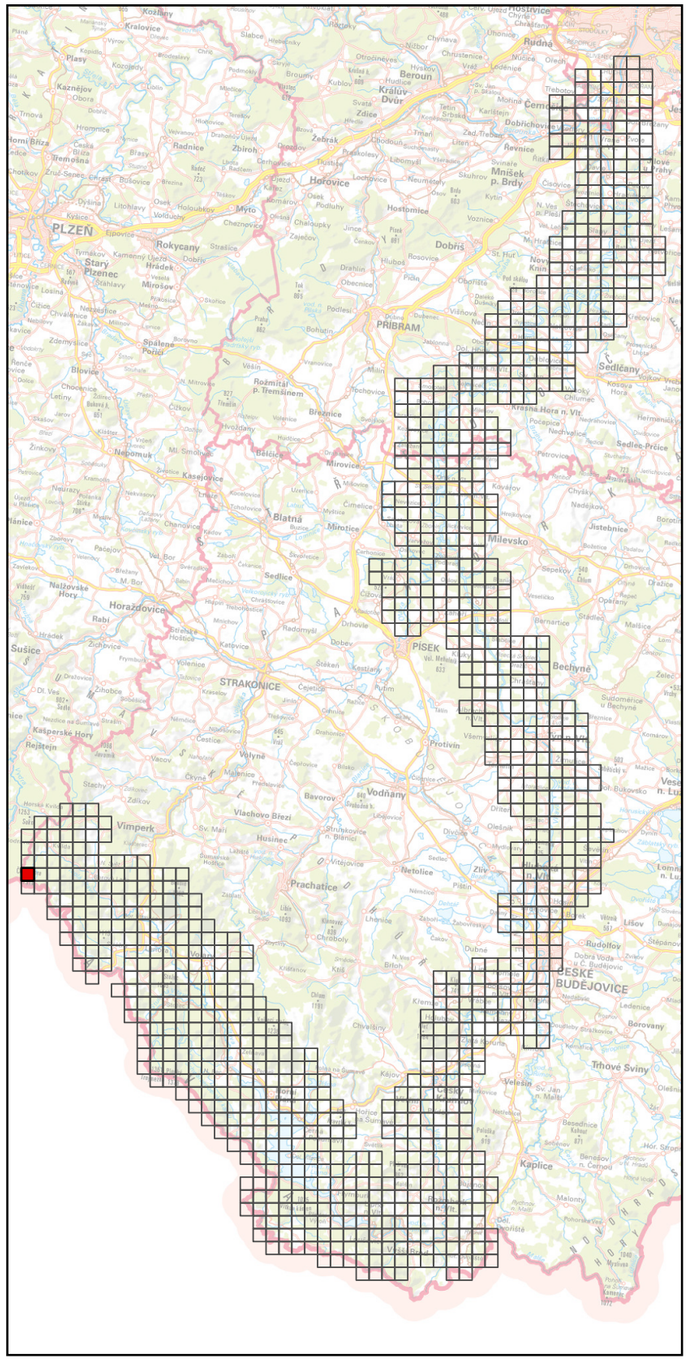

Specializovaná mapa s odborným obsahem byla vytvořena v rámci projektu "Vltava – proměny historické krajiny v důsledku povodní, stavby přehrad a změn ve využití území s vazbami na kulturní a společenské aktivity v okolí řeky" programu NAKI II MK ČR.
Zdrojová data: ÚAZK, WMS ČÚZK
Souřadnicový systém: upravený S-JTSK (prohozené a záporné souřadnice, v GIS zpravidla označené "SJTSK Krovak East North")

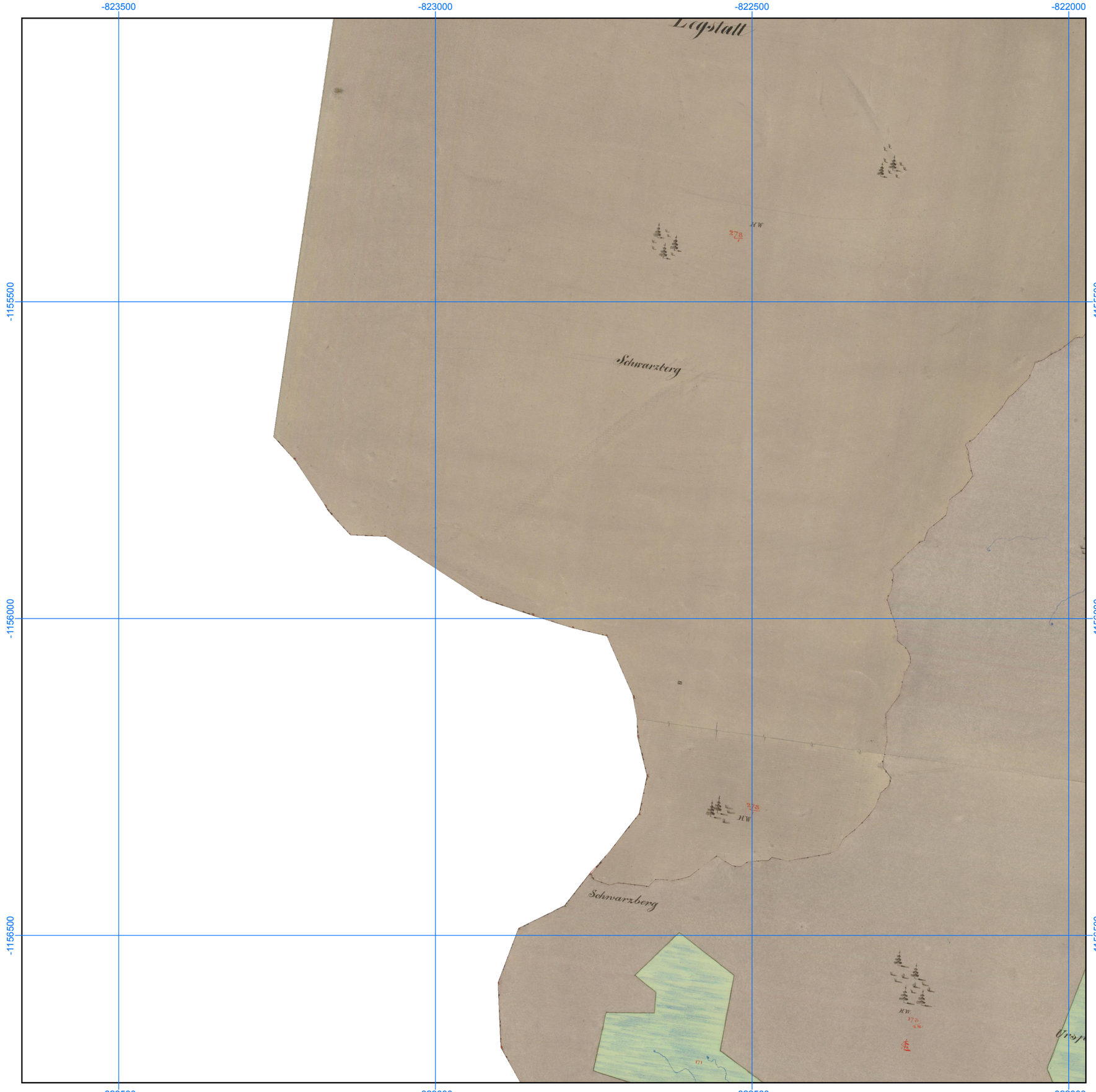

Georeferencované a mozaikované mapy Císařských povinných otisků stabilního katastru, 1: 6000

Číslo mapového listu: 567

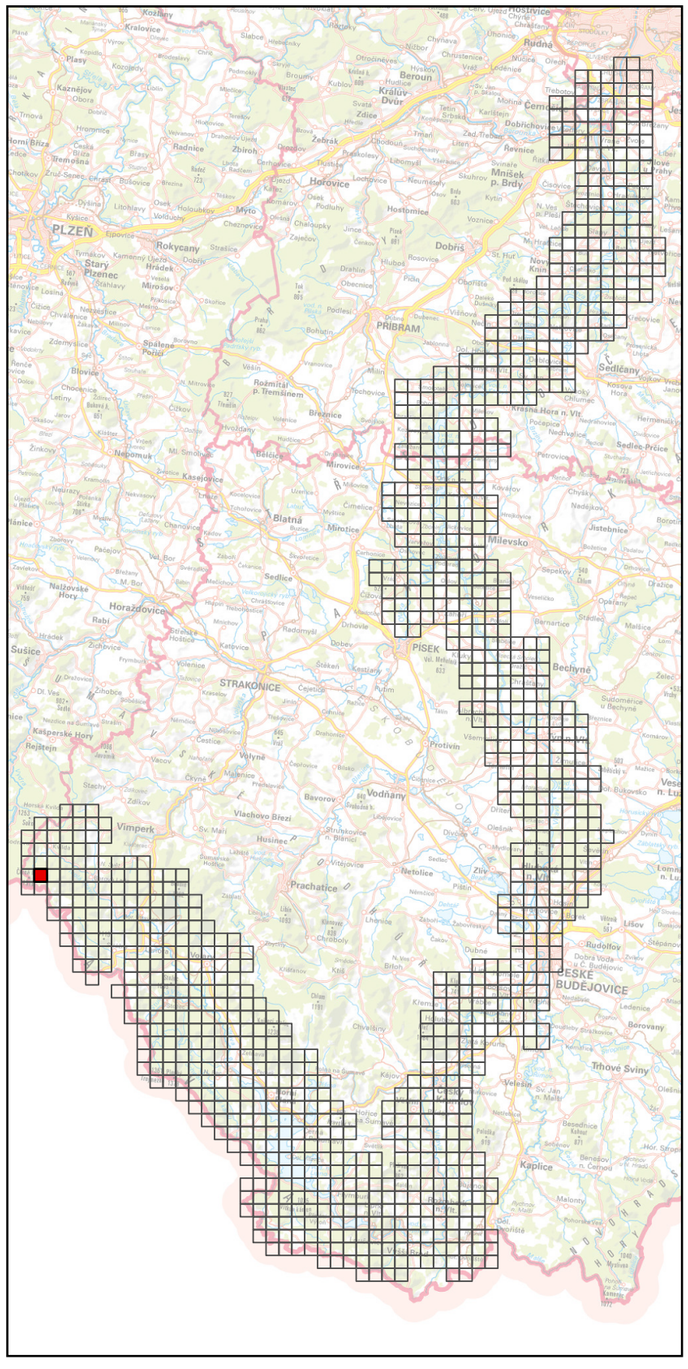

Specializovaná mapa s odborným obsahem byla vytvořena v rámci projektu "Vltava – proměny historické krajiny v důsledku povodní, stavby přehrad a změn ve využití území s vazbami na kulturní a společenské aktivity v okolí řeky" programu NAKI II MK ČR.
Zdrojová data: ÚAZK, WMS ČÚZK
Souřadnicový systém: upravený S-JTSK (prohozené a záporné souřadnice, v GIS zpravidla označené "SJTSK Krovak East North")

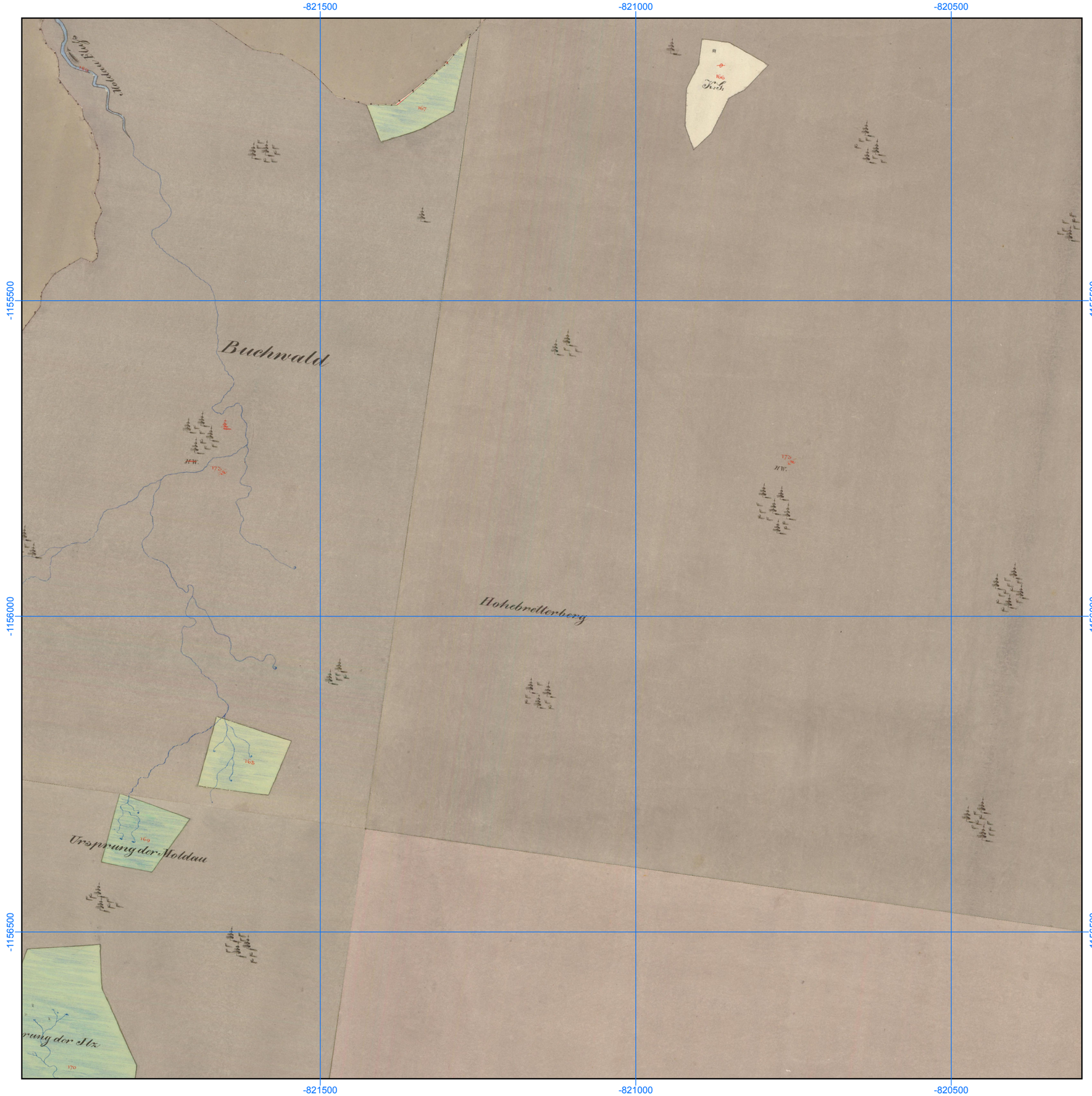

Georeferencované a mozaikované mapy Císařských povinných otisků stabilního katastru, 1: 6000

Číslo mapového listu: 568

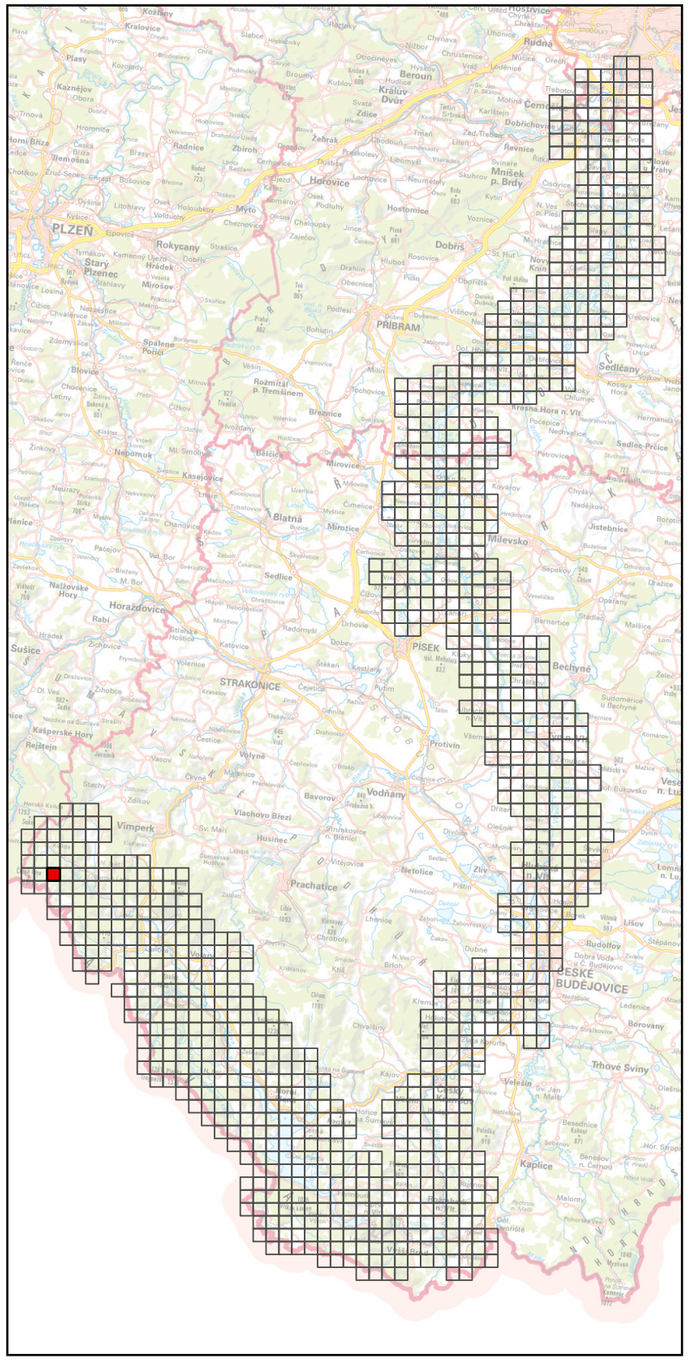

Specializovaná mapa s odborným obsahem byla vytvořena v rámci projektu "Vltava – proměny historické krajiny v důsledku povodní, stavby přehrad a změn ve využití území s vazbami na kulturní a společenské aktivity v okolí řeky" programu NAKI II MK ČR.
Zdrojová data: ÚAZK, WMS ČÚZK
Souřadnicový systém: upravený S-JTSK (prohozené a záporné souřadnice, v GIS zpravidla označené "SJTSK Krovak East North")

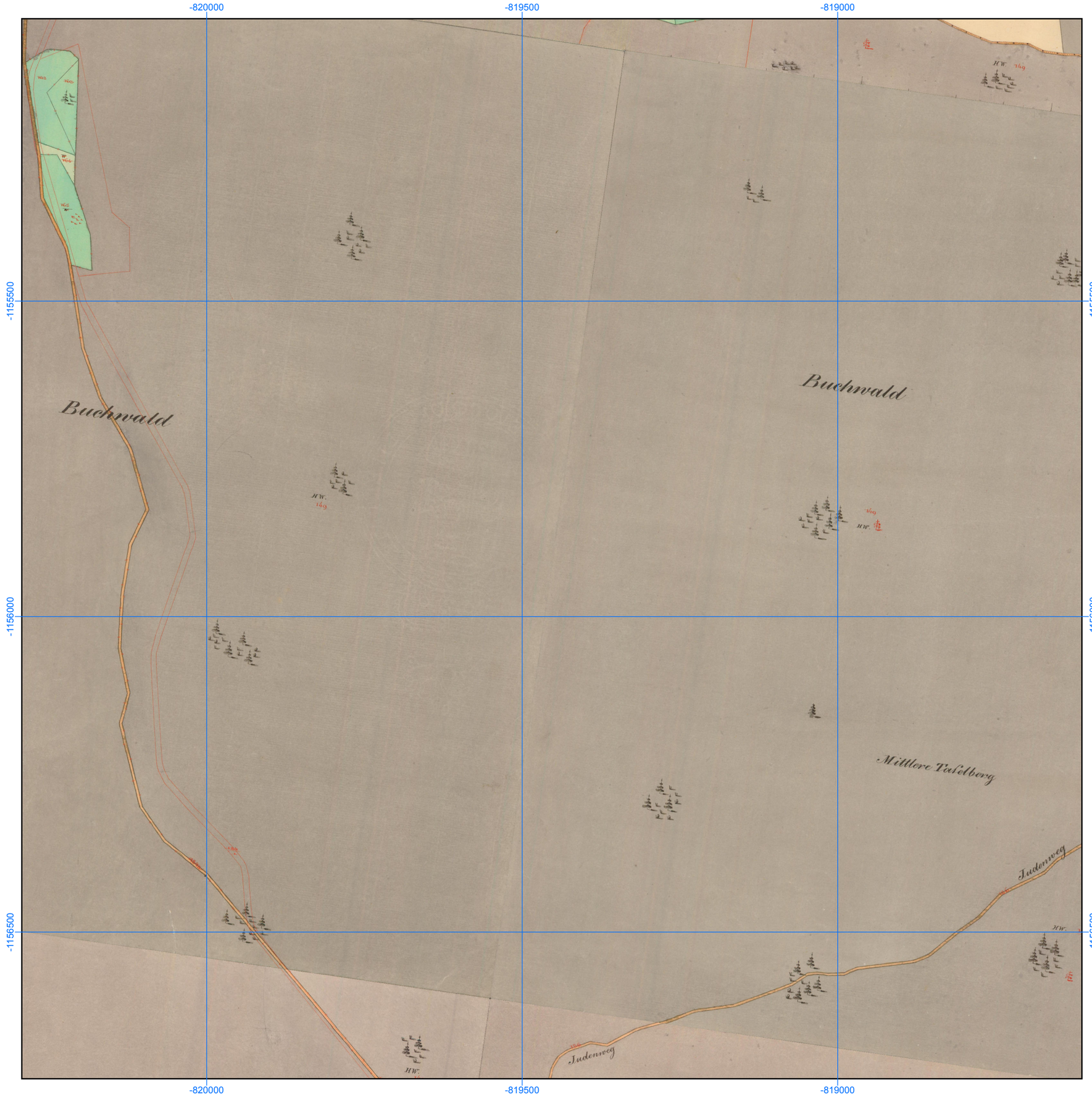

Georeferencované a mozaikované mapy Císařských povinných otisků stabilního katastru, 1: 6000

Číslo mapového listu: 569

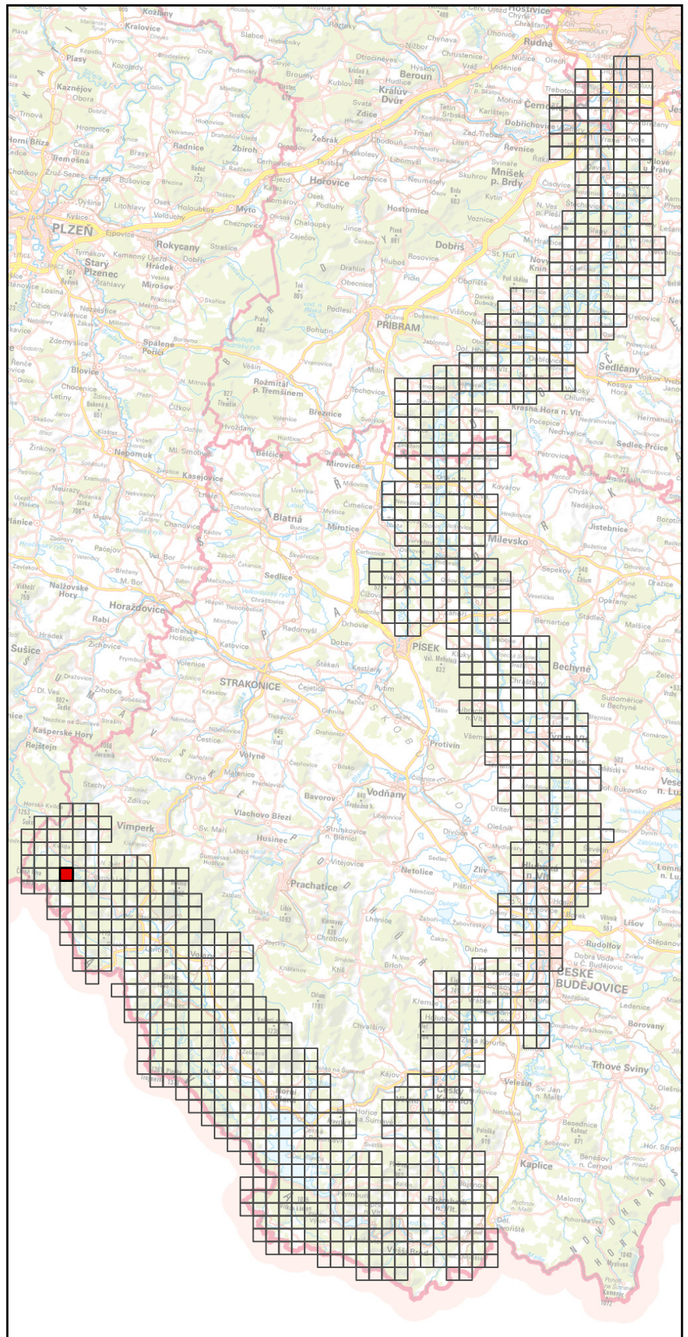

Specializovaná mapa s odborným obsahem byla vytvořena v rámci projektu "Vltava – proměny historické krajiny v důsledku povodní, stavby přehrad a změn ve využití území s vazbami na kulturní a společenské aktivity v okolí řeky" programu NAKI II MK ČR.
Zdrojová data: ÚAZK, WMS ČÚZK
Souřadnicový systém: upravený S-JTSK (prohozené a záporné souřadnice, v GIS zpravidla označené "SJTSK Krovak East North")



Georeferencované a mozaikované mapy Císařských povinných otisků stabilního katastru, 1: 6000

Číslo mapového listu: 570

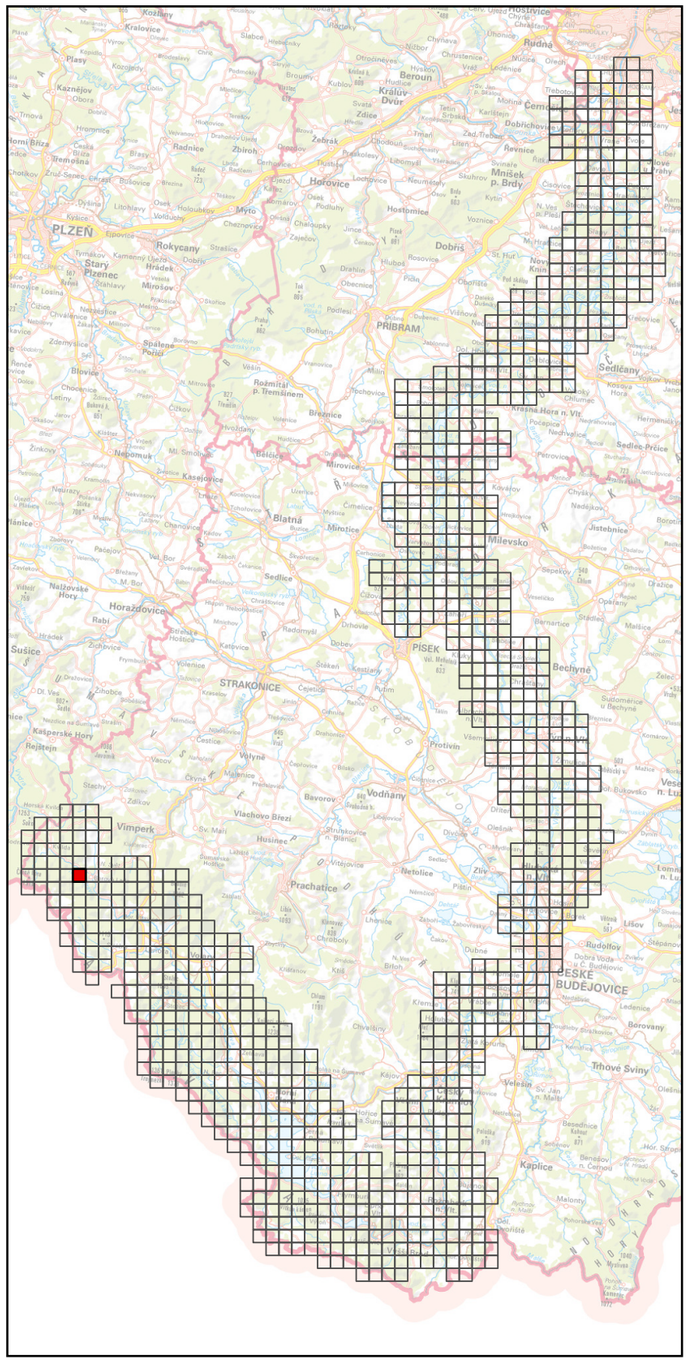

Specializovaná mapa s odborným obsahem byla vytvořena v rámci projektu "Vltava – proměny historické krajiny v důsledku povodní, stavby přehrad a změn ve využití území s vazbami na kulturní a společenské aktivity v okolí řeky" programu NAKI II MK ČR.
Zdrojová data: ÚAZK, WMS ČÚZK
Souřadnicový systém: upravený S-JTSK (prohozené a záporné souřadnice, v GIS zpravidla označené "SJTSK Krovak East North")



Georeferencované a mozaikované mapy Císařských povinných otisků stabilního katastru, 1: 6000

Číslo mapového listu: 571

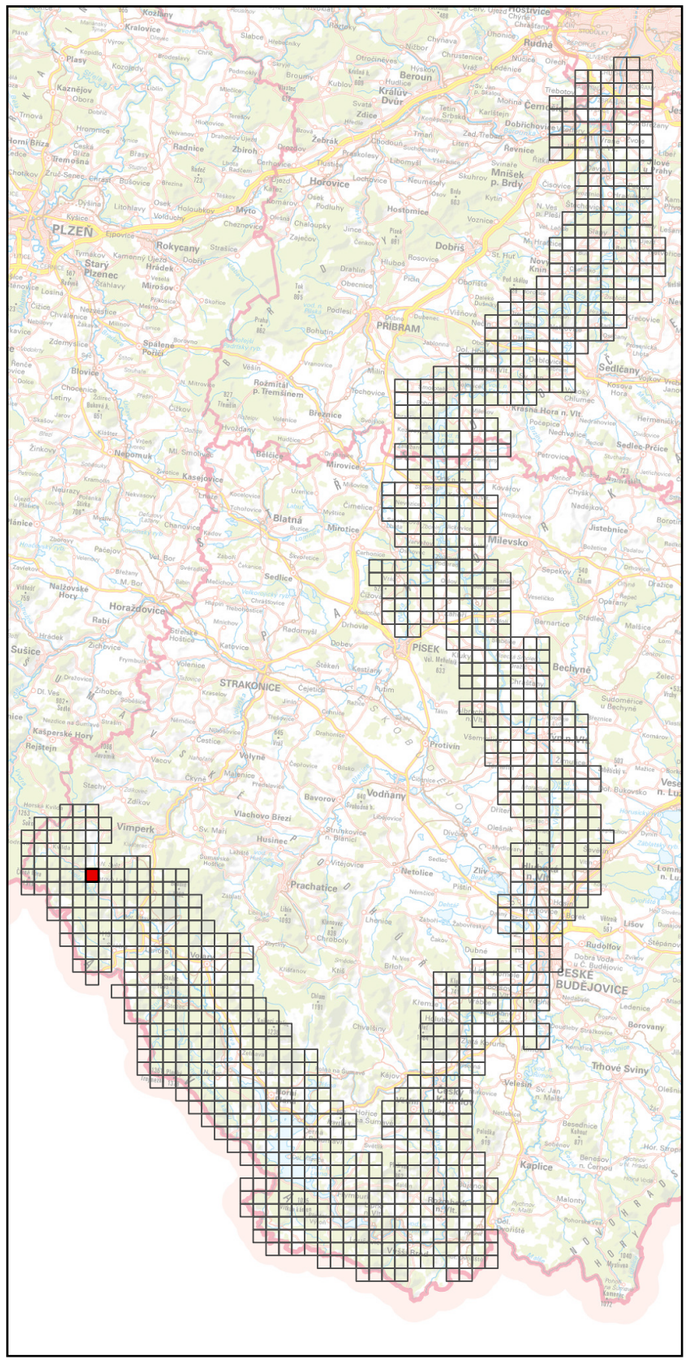

Specializovaná mapa s odborným obsahem byla vytvořena v rámci projektu "Vltava – proměny historické krajiny v důsledku povodní, stavby přehrad a změn ve využití území s vazbami na kulturní a společenské aktivity v okolí řeky" programu NAKI II MK ČR.
Zdrojová data: ÚAZK, WMS ČÚZK
Souřadnicový systém: upravený S-JTSK (prohozené a záporné souřadnice, v GIS zpravidla označené "SJTSK Krovak East North")

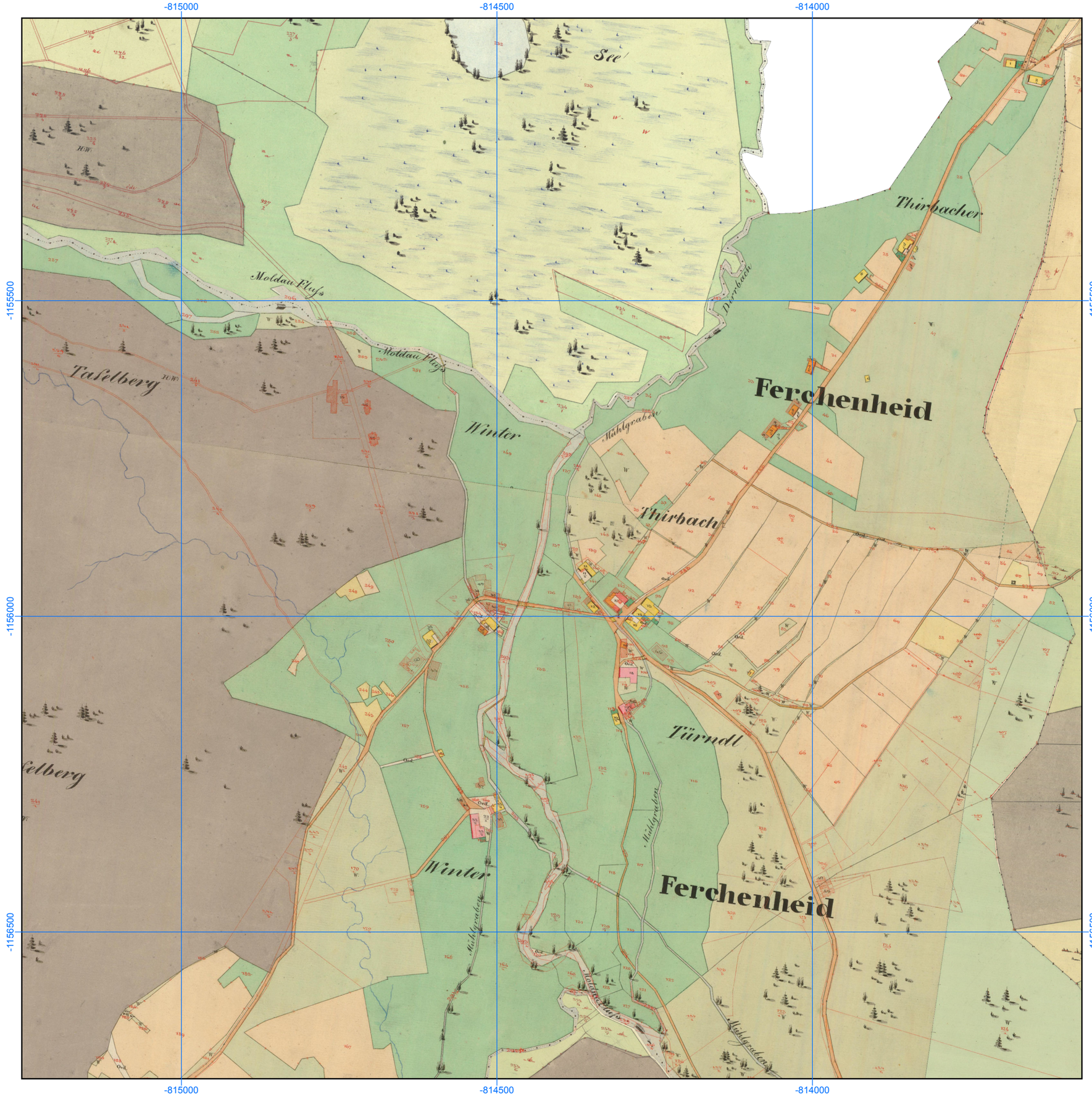

Georeferencované a mozaikované mapy Císařských povinných otisků stabilního katastru, 1: 6000

Číslo mapového listu: 572

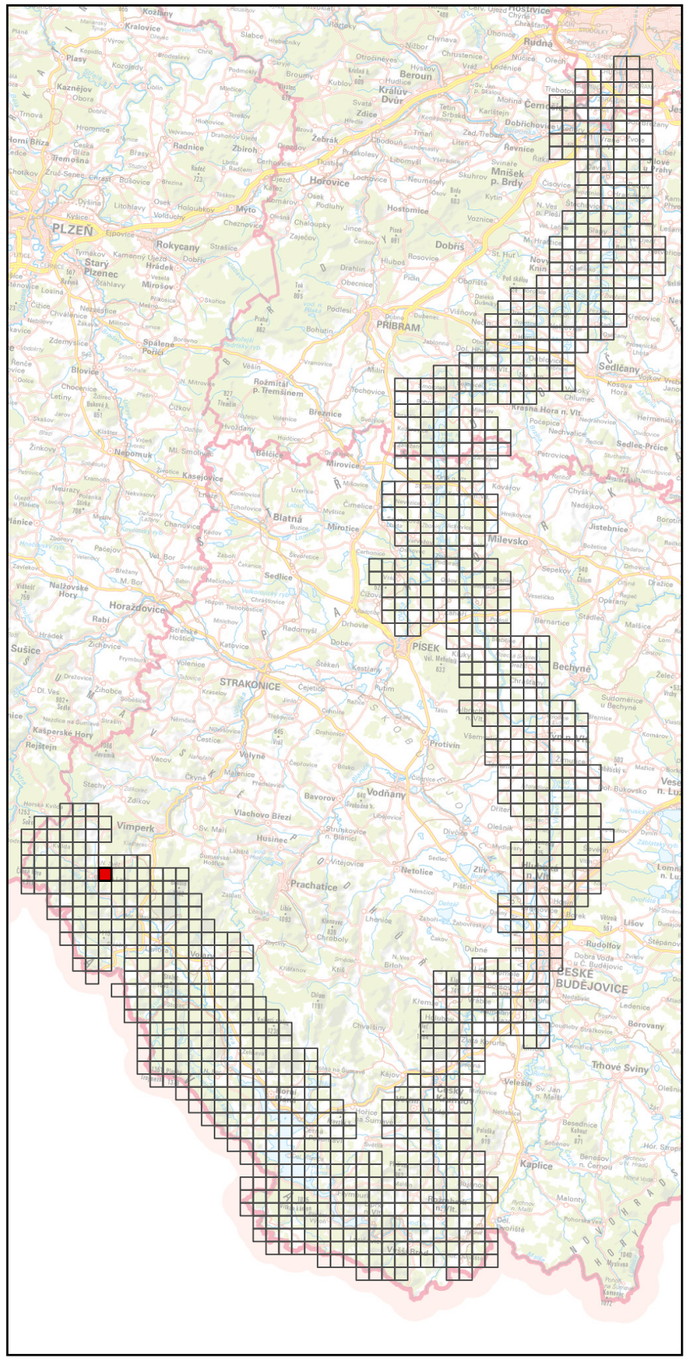

Specializovaná mapa s odborným obsahem byla vytvořena v rámci projektu "Vltava – proměny historické krajiny v důsledku povodní, stavby přehrad a změn ve využití území s vazbami na kulturní a společenské aktivity v okolí řeky" programu NAKI II MK ČR.
Zdrojová data: ÚAZK, WMS ČÚZK
Souřadnicový systém: upravený S-JTSK (prohozené a záporné souřadnice, v GIS zpravidla označené "SJTSK Krovak East North")



Georeferencované a mozaikované mapy Císařských povinných otisků stabilního katastru, 1: 6000

Číslo mapového listu: 573

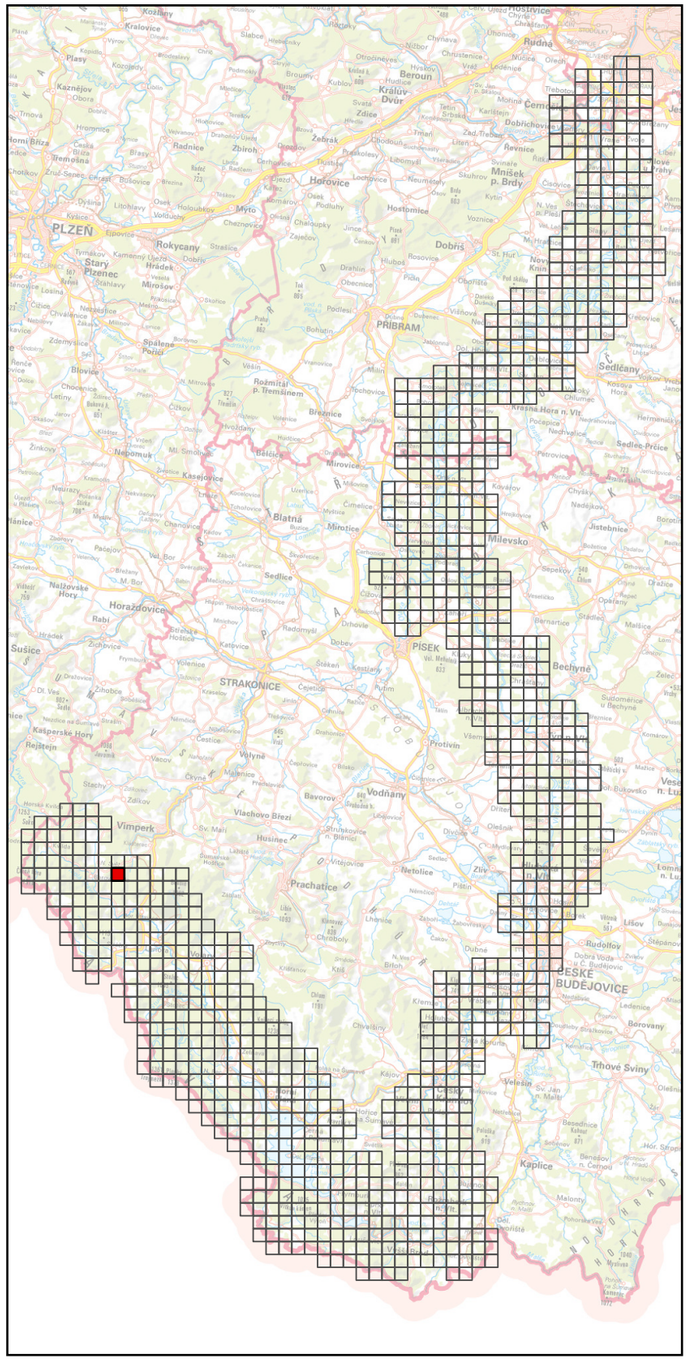

Specializovaná mapa s odborným obsahem byla vytvořena v rámci projektu "Vltava – proměny historické krajiny v důsledku povodní, stavby přehrad a změn ve využití území s vazbami na kulturní a společenské aktivity v okolí řeky" programu NAKI II MK ČR.
Zdrojová data: ÚAZK, WMS ČÚZK
Souřadnicový systém: upravený S-JTSK (prohozené a záporné souřadnice, v GIS zpravidla označené "SJTSK Krovak East North")



Georeferencované a mozaikované mapy Císařských povinných otisků stabilního katastru, 1: 6000

Číslo mapového listu: 574

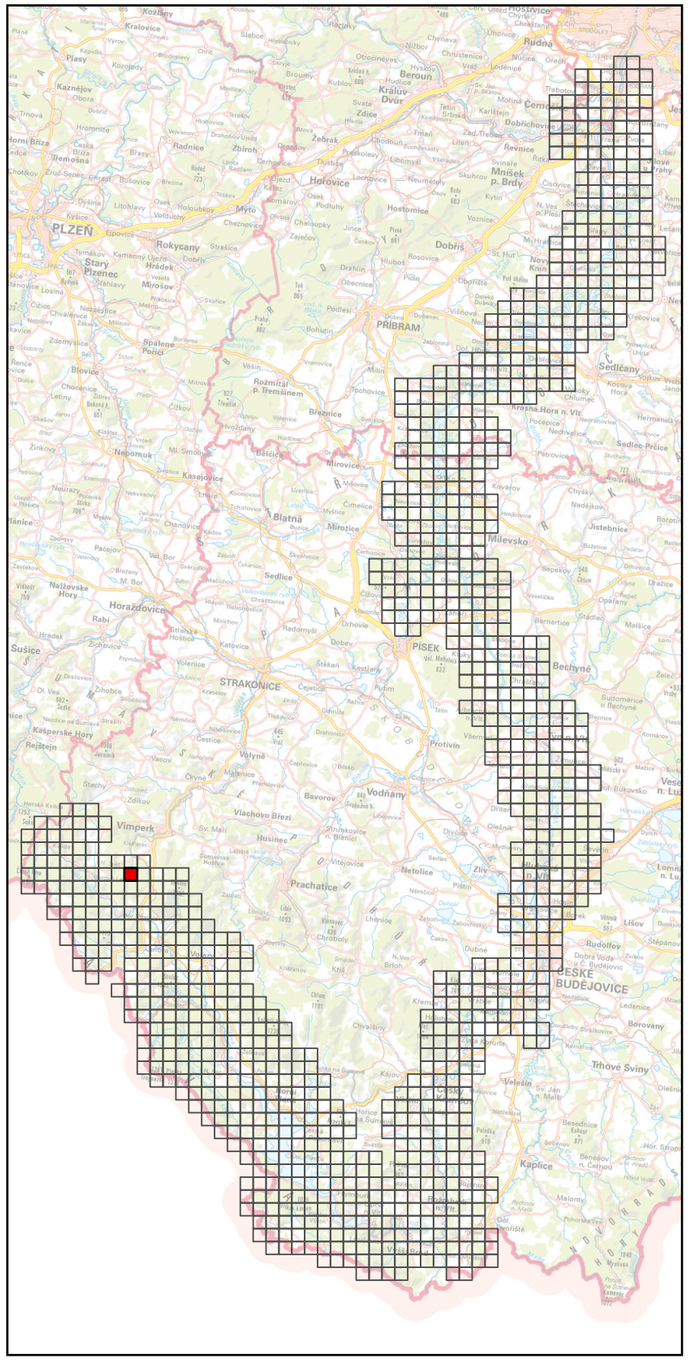

Specializovaná mapa s odborným obsahem byla vytvořena v rámci projektu "Vltava – proměny historické krajiny v důsledku povodní, stavby přehrad a změn ve využití území s vazbami na kulturní a společenské aktivity v okolí řeky" programu NAKI II MK ČR.
Zdrojová data: ÚAZK, WMS ČÚZK
Souřadnicový systém: upravený S-JTSK (prohozené a záporné souřadnice, v GIS zpravidla označené "SJTSK Krovak East North")



Georeferencované a mozaikované mapy Císařských povinných otisků stabilního katastru, 1: 6000

Číslo mapového listu: 575

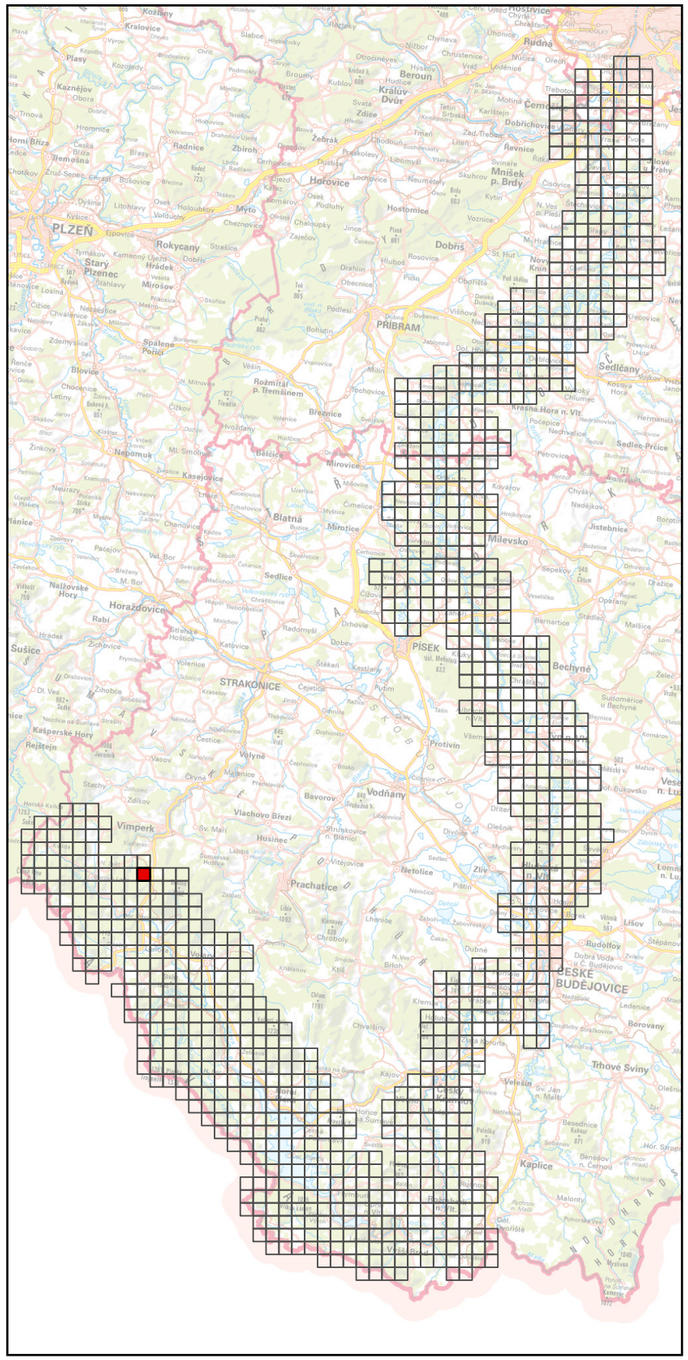

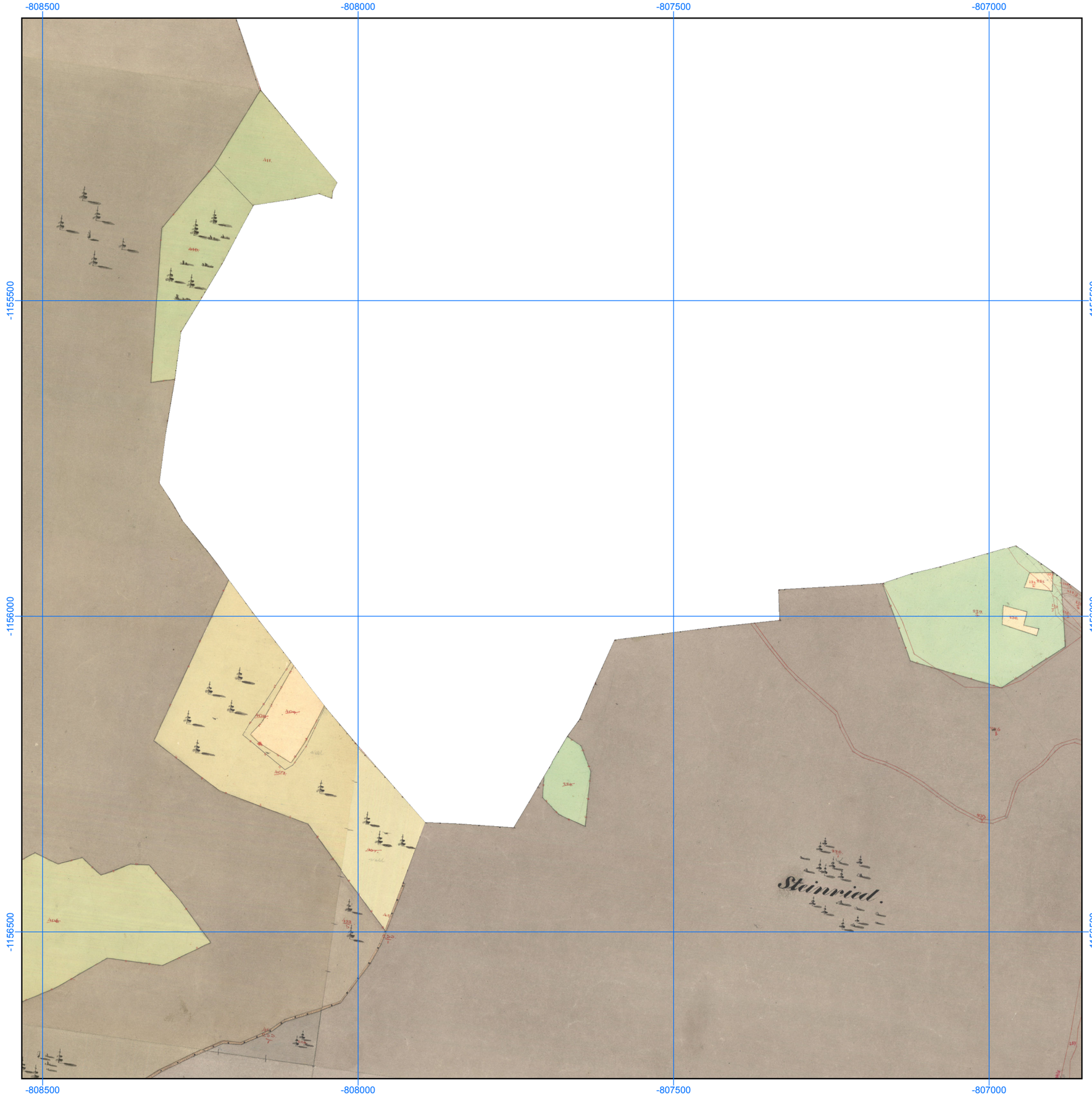

Specializovaná mapa s odborným obsahem byla vytvořena v rámci projektu "Vltava – proměny historické krajiny v důsledku povodní, stavby přehrad a změn ve využití území s vazbami na kulturní a společenské aktivity v okolí řeky" programu NAKI II MK ČR.
Zdrojová data: ÚAZK, WMS ČÚZK
Souřadnicový systém: upravený S-JTSK (prohozené a záporné souřadnice, v GIS zpravidla označené "SJTSK Krovak East North")

Georeferencované a mozaikované mapy Císařských povinných otisků stabilního katastru, 1: 6000

Číslo mapového listu: 576

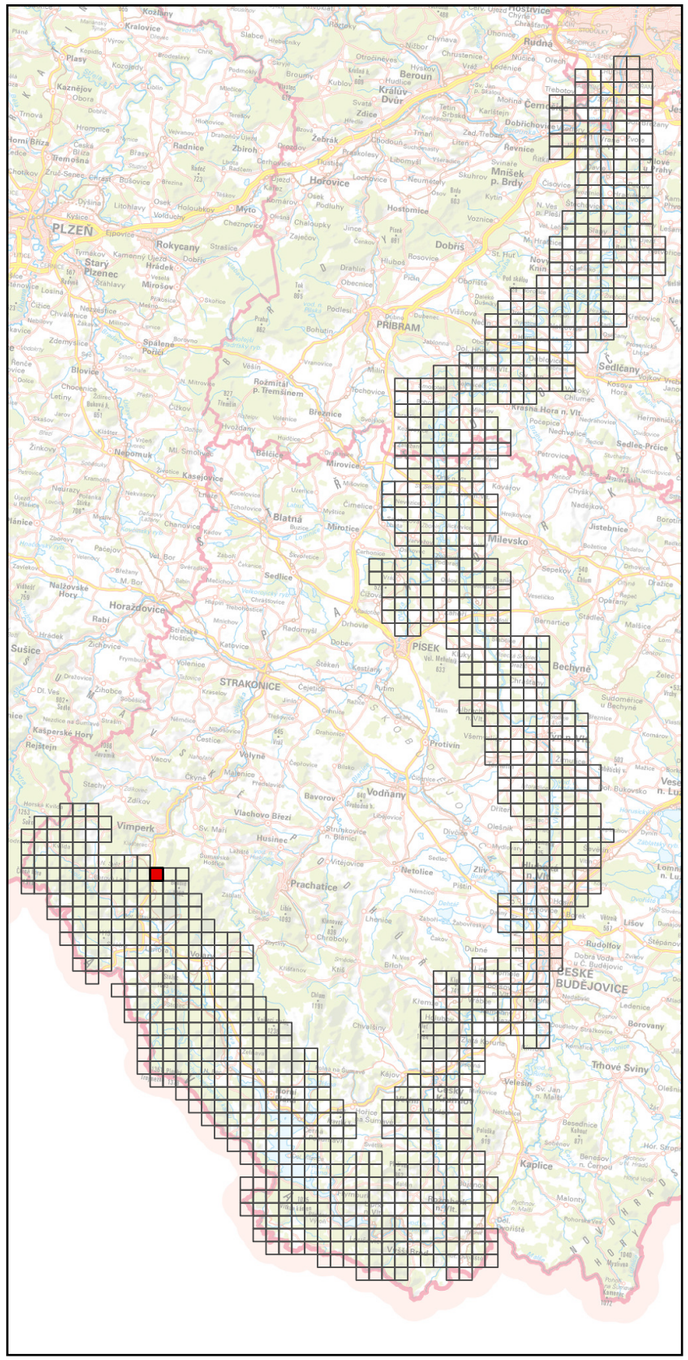

Specializovaná mapa s odborným obsahem byla vytvořena v rámci projektu "Vltava – proměny historické krajiny v důsledku povodní, stavby přehrad a změn ve využití území s vazbami na kulturní a společenské aktivity v okolí řeky" programu NAKI II MK ČR.
Zdrojová data: ÚAZK, WMS ČÚZK
Souřadnicový systém: upravený S-JTSK (prohozené a záporné souřadnice, v GIS zpravidla označené "SJTSK Krovak East North")



Georeferencované a mozaikované mapy Císařských povinných otisků stabilního katastru, 1: 6000

Číslo mapového listu: 577

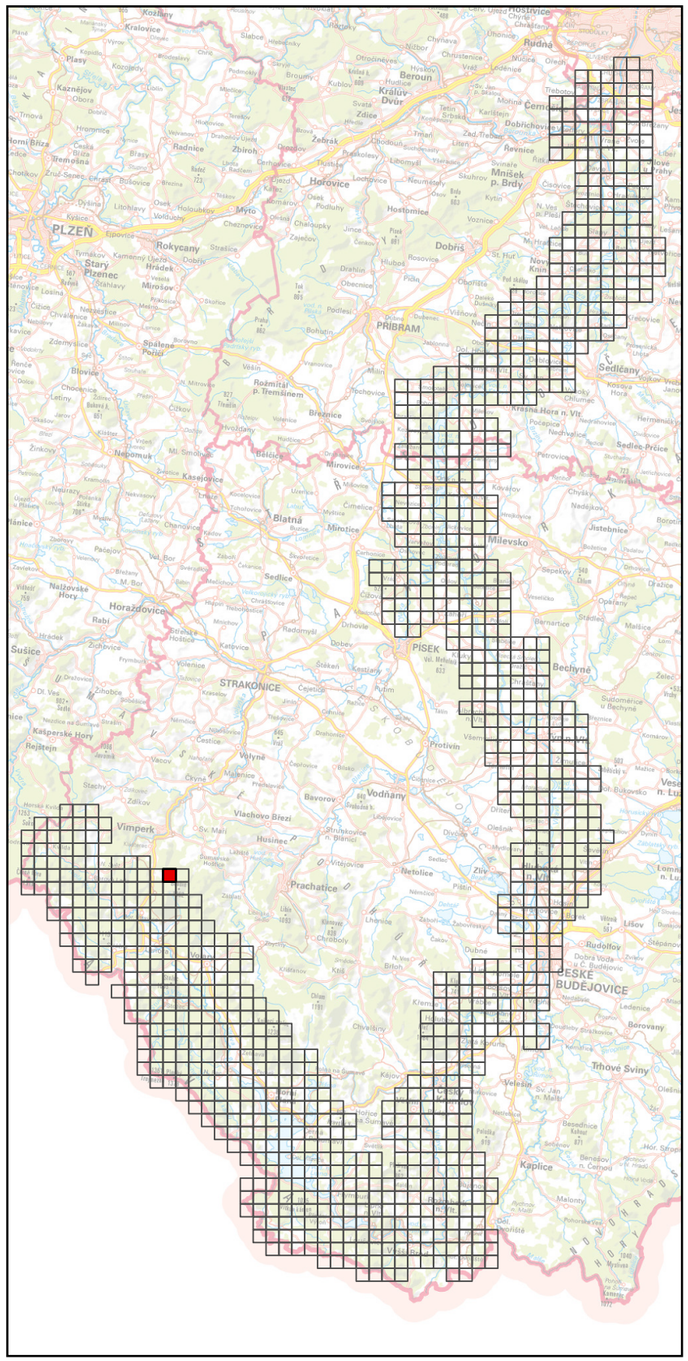

Specializovaná mapa s odborným obsahem byla vytvořena v rámci projektu "Vltava – proměny historické krajiny v důsledku povodní, stavby přehrad a změn ve využití území s vazbami na kulturní a společenské aktivity v okolí řeky" programu NAKI II MK ČR.
Zdrojová data: ÚAZK, WMS ČÚZK
Souřadnicový systém: upravený S-JTSK (prohozené a záporné souřadnice, v GIS zpravidla označené "SJTSK Krovak East North")

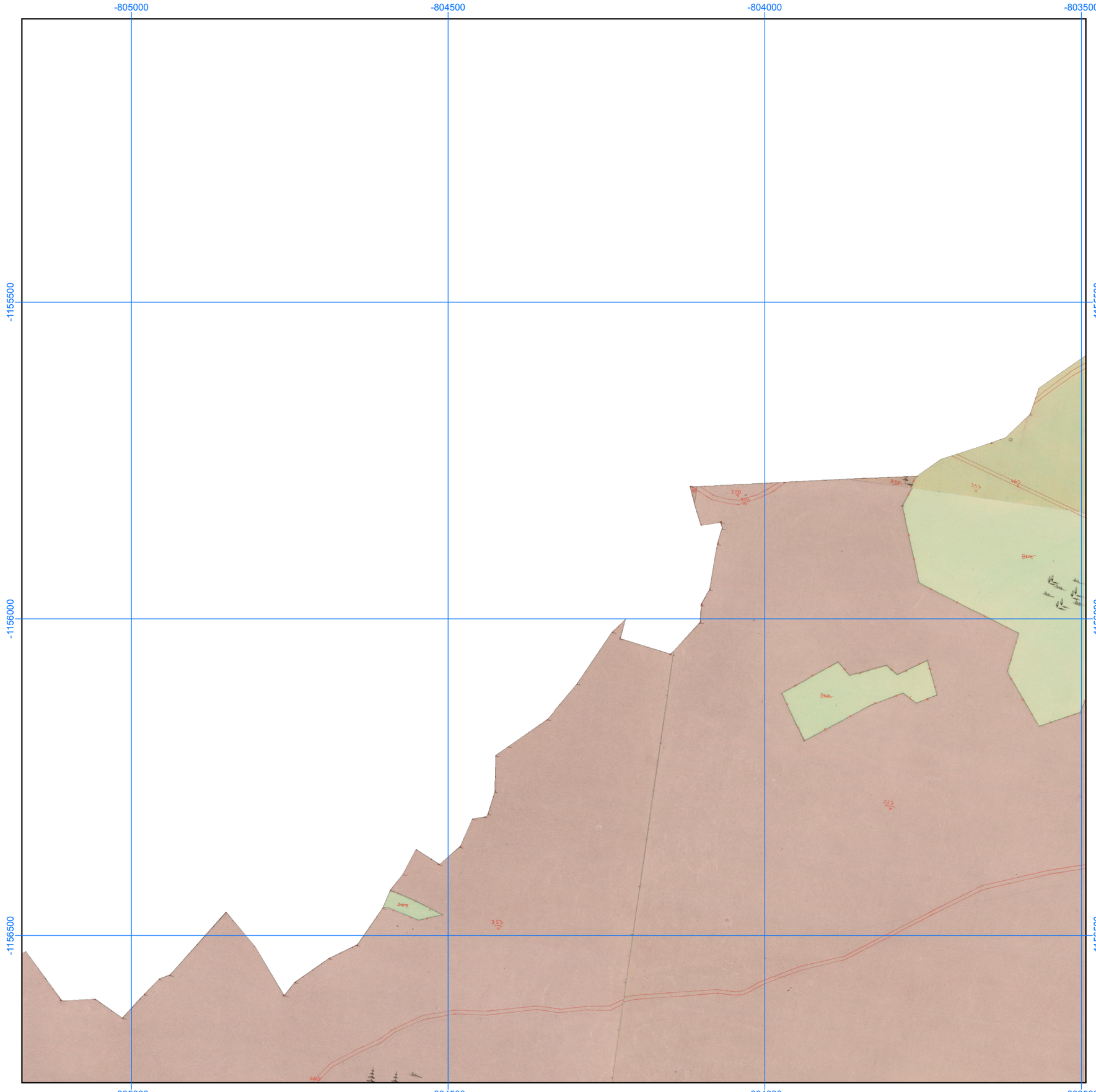

Georeferencované a mozaikované mapy Císařských povinných otisků stabilního katastru, 1: 6000

Číslo mapového listu: 578

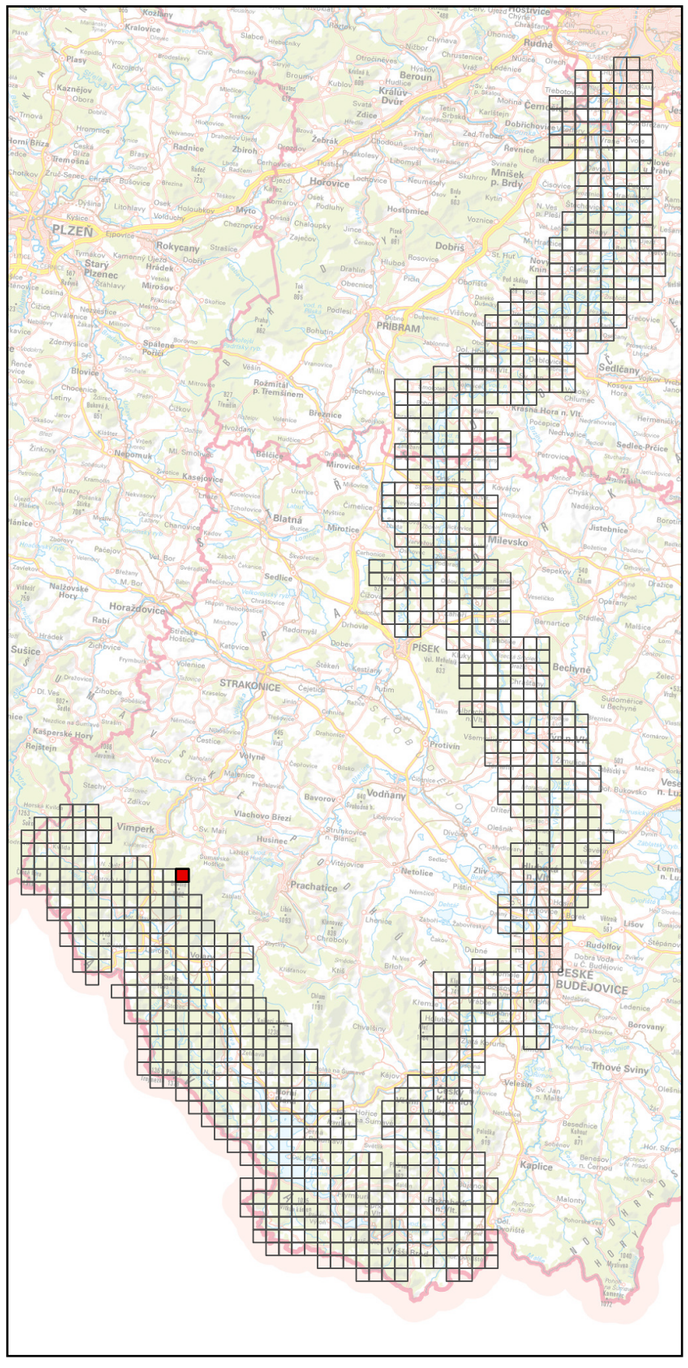

Specializovaná mapa s odborným obsahem byla vytvořena v rámci projektu "Vltava – proměny historické krajiny v důsledku povodní, stavby přehrad a změn ve využití území s vazbami na kulturní a společenské aktivity v okolí řeky" programu NAKI II MK ČR.
Zdrojová data: ÚAZK, WMS ČÚZK
Souřadnicový systém: upravený S-JTSK (prohozené a záporné souřadnice, v GIS zpravidla označené "SJTSK Krovak East North")

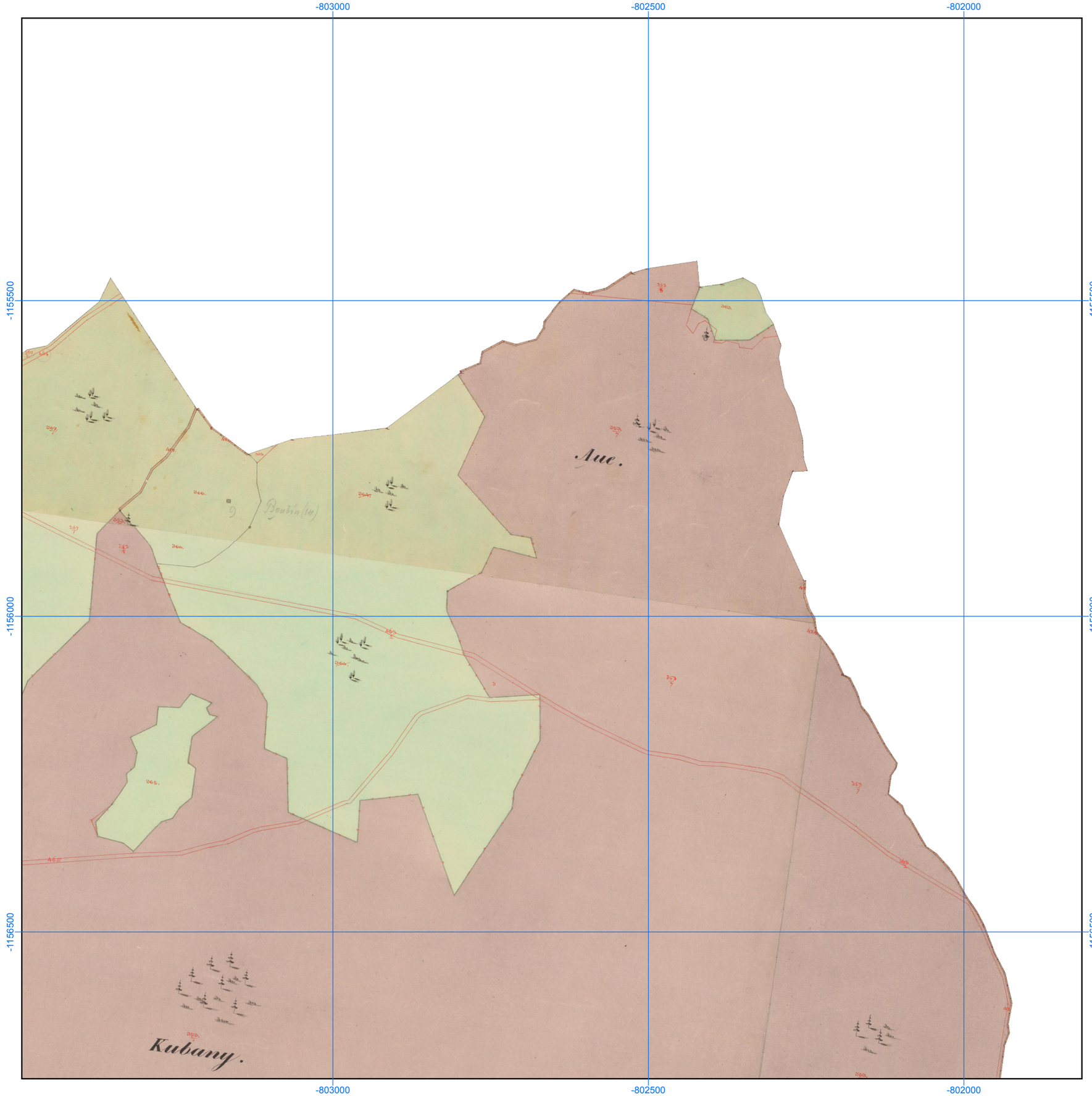

Georeferencované a mozaikované mapy Císařských povinných otisků stabilního katastru, 1: 6000

Číslo mapového listu: 579

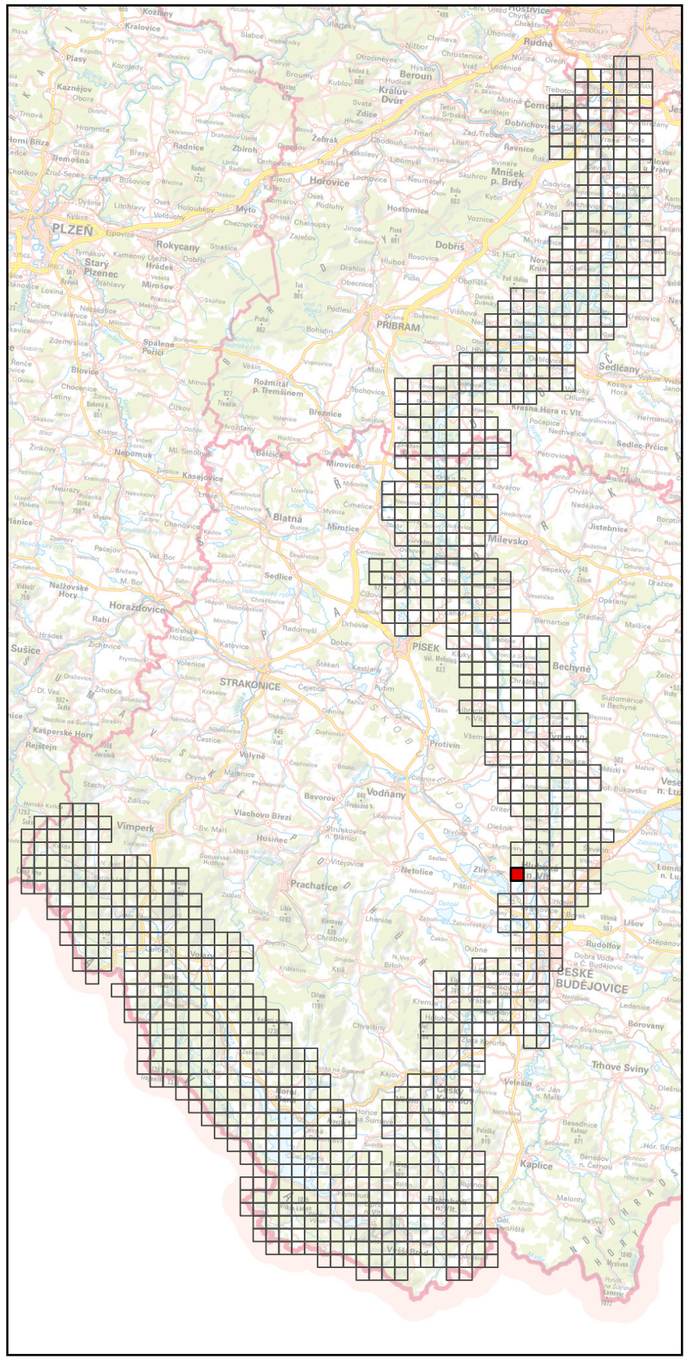

Specializovaná mapa s odborným obsahem byla vytvořena v rámci projektu "Vltava – proměny historické krajiny v důsledku povodní, stavby přehrad a změn ve využití území s vazbami na kulturní a společenské aktivity v okolí řeky" programu NAKI II MK ČR.
Zdrojová data: ÚAZK, WMS ČÚZK
Souřadnicový systém: upravený S-JTSK (prohozené a záporné souřadnice, v GIS zpravidla označené "SJTSK Krovak East North")



Georeferencované a mozaikované mapy Císařských povinných otisků stabilního katastru, 1: 6000

Číslo mapového listu: 580

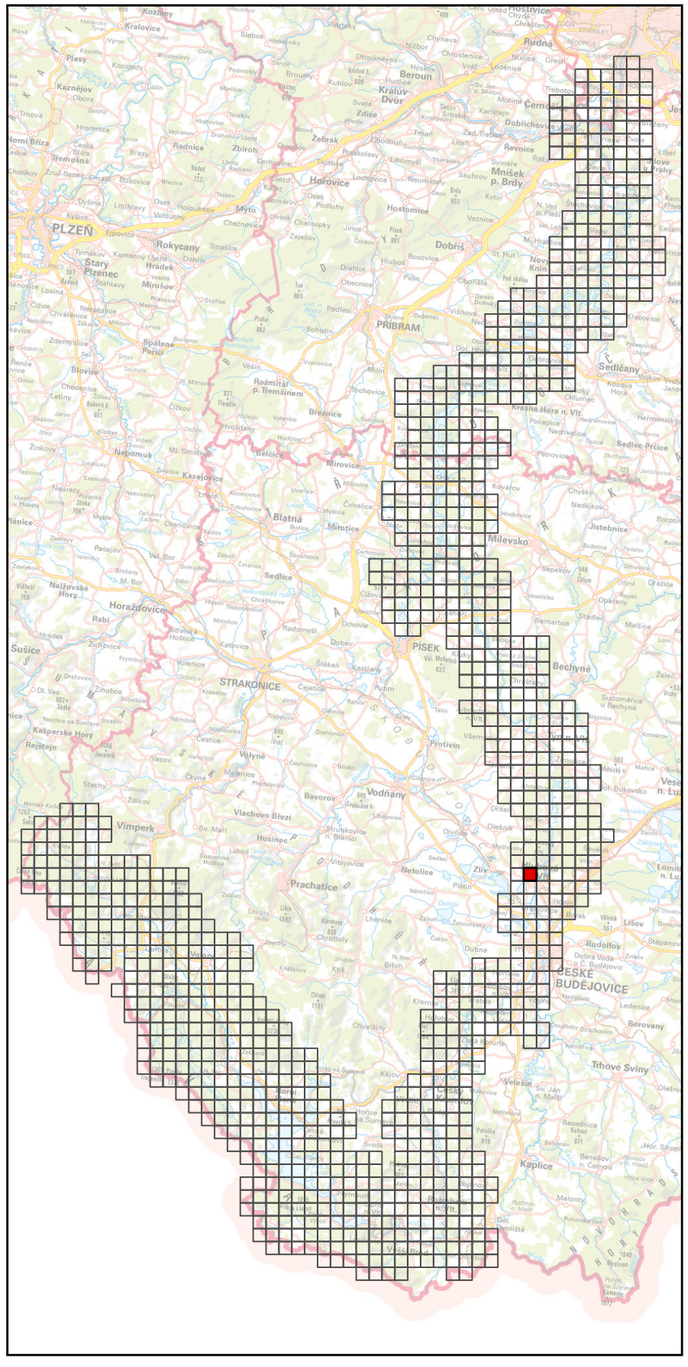

Specializovaná mapa s odborným obsahem byla vytvořena v rámci projektu "Vltava – proměny historické krajiny v důsledku povodní, stavby přehrad a změn ve využití území s vazbami na kulturní a společenské aktivity v okolí řeky" programu NAKI II MK ČR.
Zdrojová data: ÚAZK, WMS ČÚZK
Souřadnicový systém: upravený S-JTSK (prohozené a záporné souřadnice, v GIS zpravidla označené "SJTSK Krovak East North")

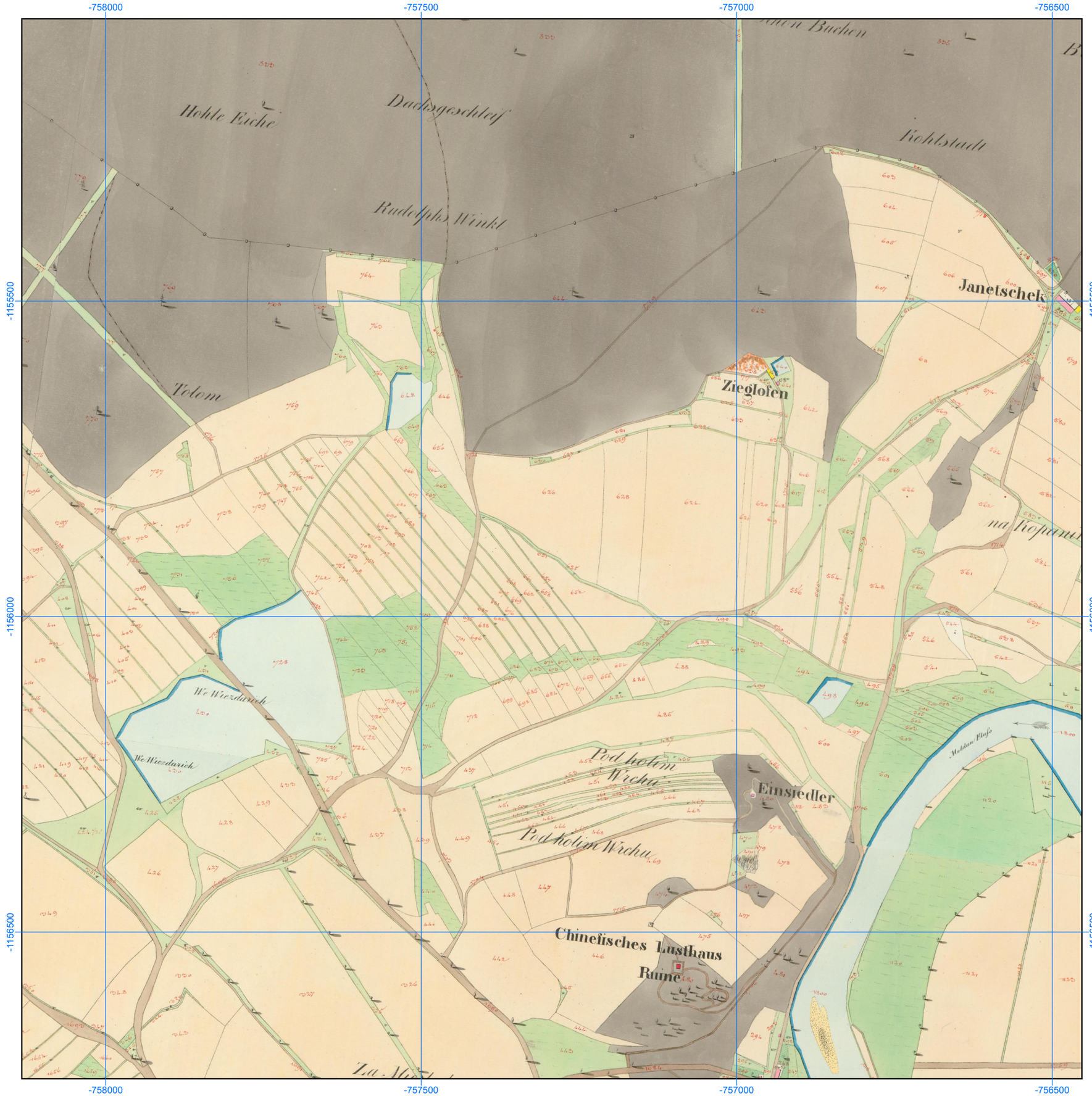

Georeferencované a mozaikované mapy Císařských povinných otisků stabilního katastru, 1: 6000

Číslo mapového listu: 581

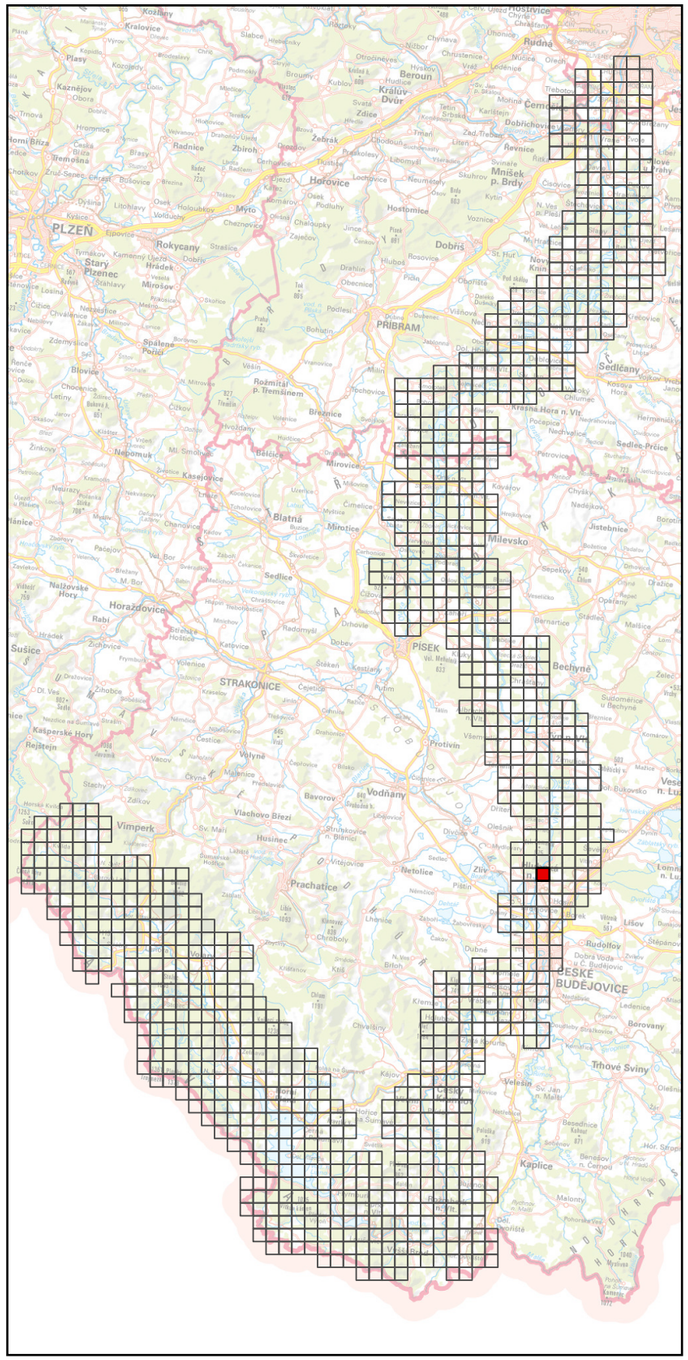

Specializovaná mapa s odborným obsahem byla vytvořena v rámci projektu "Vltava – proměny historické krajiny v důsledku povodní, stavby přehrad a změn ve využití území s vazbami na kulturní a společenské aktivity v okolí řeky" programu NAKI II MK ČR.
Zdrojová data: ÚAZK, WMS ČÚZK
Souřadnicový systém: upravený S-JTSK (prohozené a záporné souřadnice, v GIS zpravidla označené "SJTSK Krovak East North")



Georeferencované a mozaikované mapy Císařských povinných otisků stabilního katastru, 1: 6000

Číslo mapového listu: 582

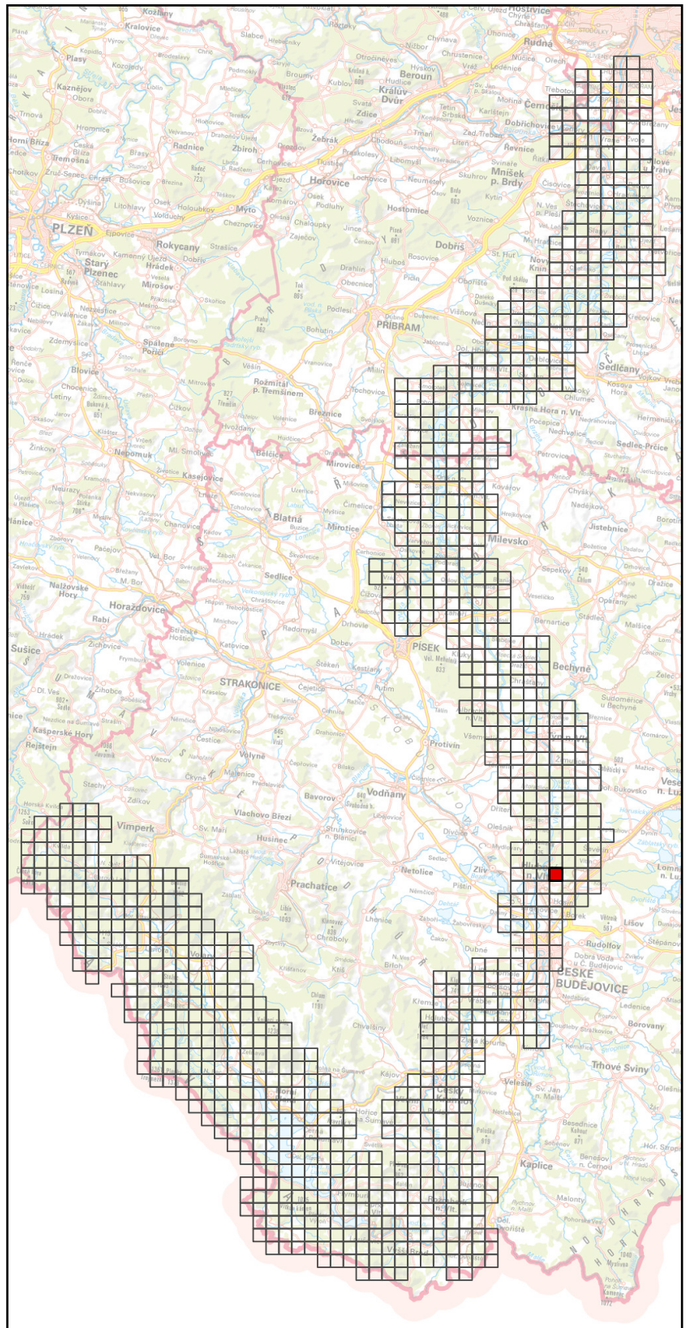

Specializovaná mapa s odborným obsahem byla vytvořena v rámci projektu "Vltava – proměny historické krajiny v důsledku povodní, stavby přehrad a změn ve využití území s vazbami na kulturní a společenské aktivity v okolí řeky" programu NAKI II MK ČR.
Zdrojová data: ÚAZK, WMS ČÚZK
Souřadnicový systém: upravený S-JTSK (prohozené a záporné souřadnice, v GIS zpravidla označené "SJTSK Krovak East North")



Georeferencované a mozaikované mapy Císařských povinných otisků stabilního katastru, 1: 6000

Číslo mapového listu: 583

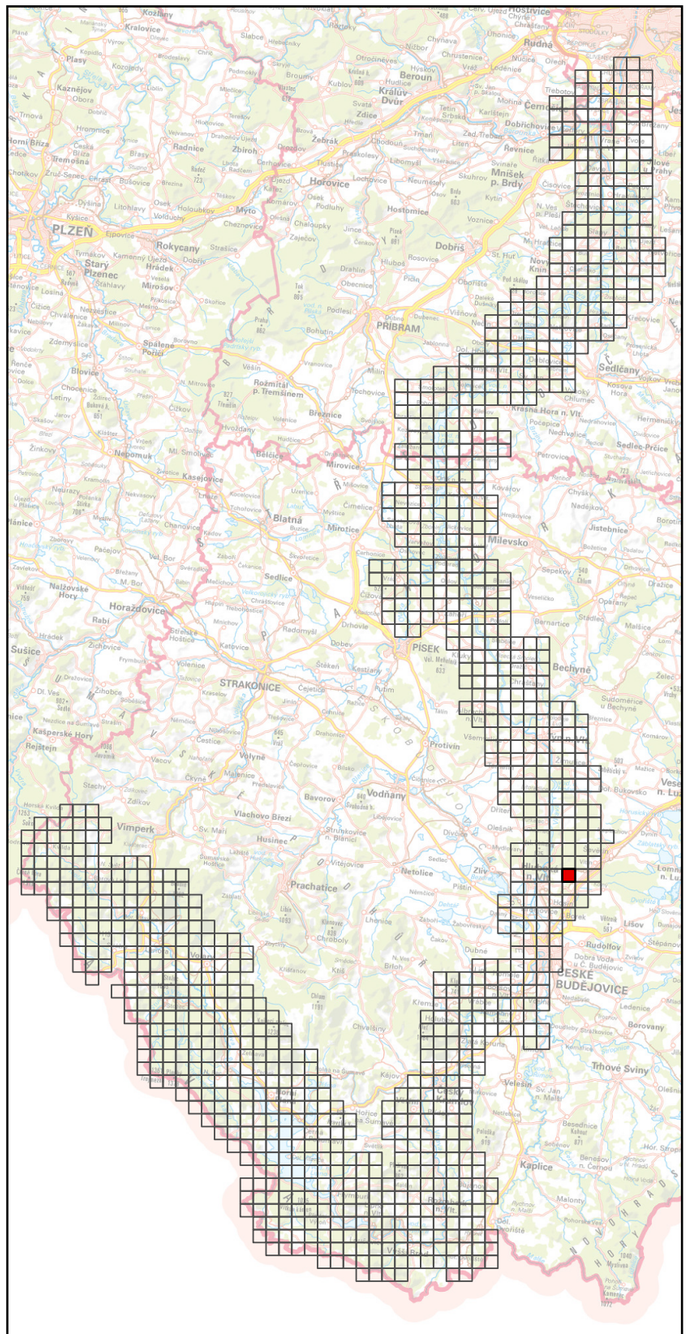



Specializovaná mapa s odborným obsahem byla vytvořena v rámci projektu "Vltava – proměny historické krajiny v důsledku povodní, stavby přehrad a změn ve využití území s vazbami na kulturní a společenské aktivity v okolí řeky" programu NAKI II MK ČR.
Zdrojová data: ÚAZK, WMS ČÚZK
Souřadnicový systém: upravený S-JTSK (prohozené a záporné souřadnice, v GIS zpravidla označené "SJTSK Krovak East North")

Georeferencované a mozaikované mapy Císařských povinných otisků stabilního katastru, 1: 6000

Číslo mapového listu: 584

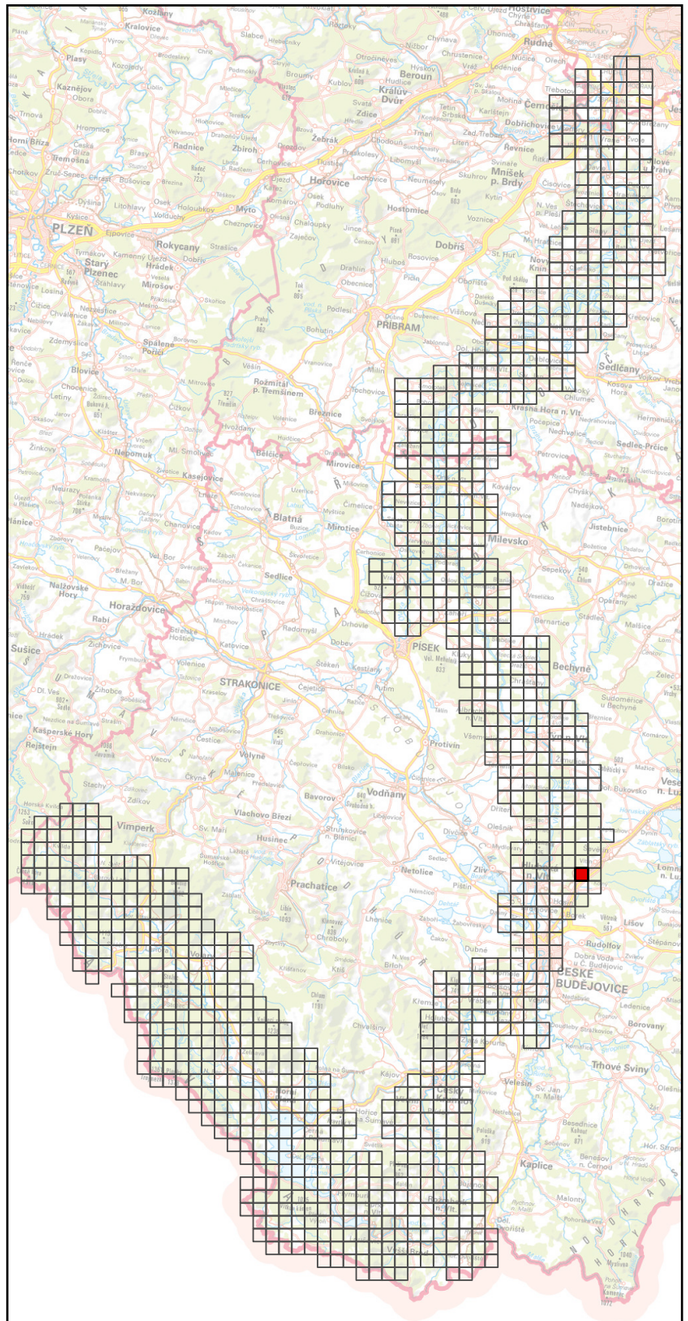

Specializovaná mapa s odborným obsahem byla vytvořena v rámci projektu "Vltava – proměny historické krajiny v důsledku povodní, stavby přehrad a změn ve využití území s vazbami na kulturní a společenské aktivity v okolí řeky" programu NAKI II MK ČR.
Zdrojová data: ÚAZK, WMS ČÚZK
Souřadnicový systém: upravený S-JTSK (prohozené a záporné souřadnice, v GIS zpravidla označené "SJTSK Krovak East North")

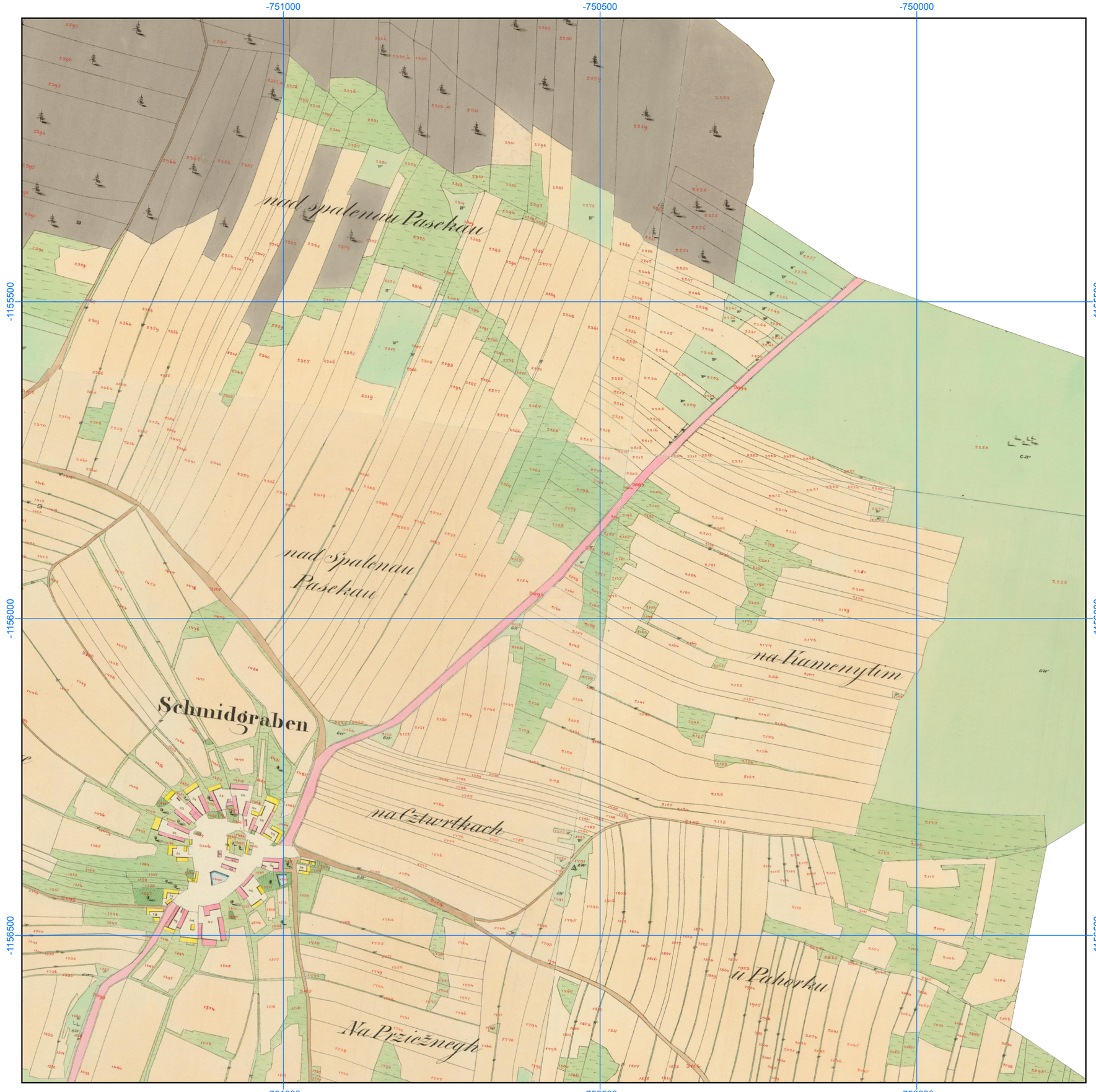

Georeferencované a mozaikované mapy Císařských povinných otisků stabilního katastru, 1: 6000

Číslo mapového listu: 585

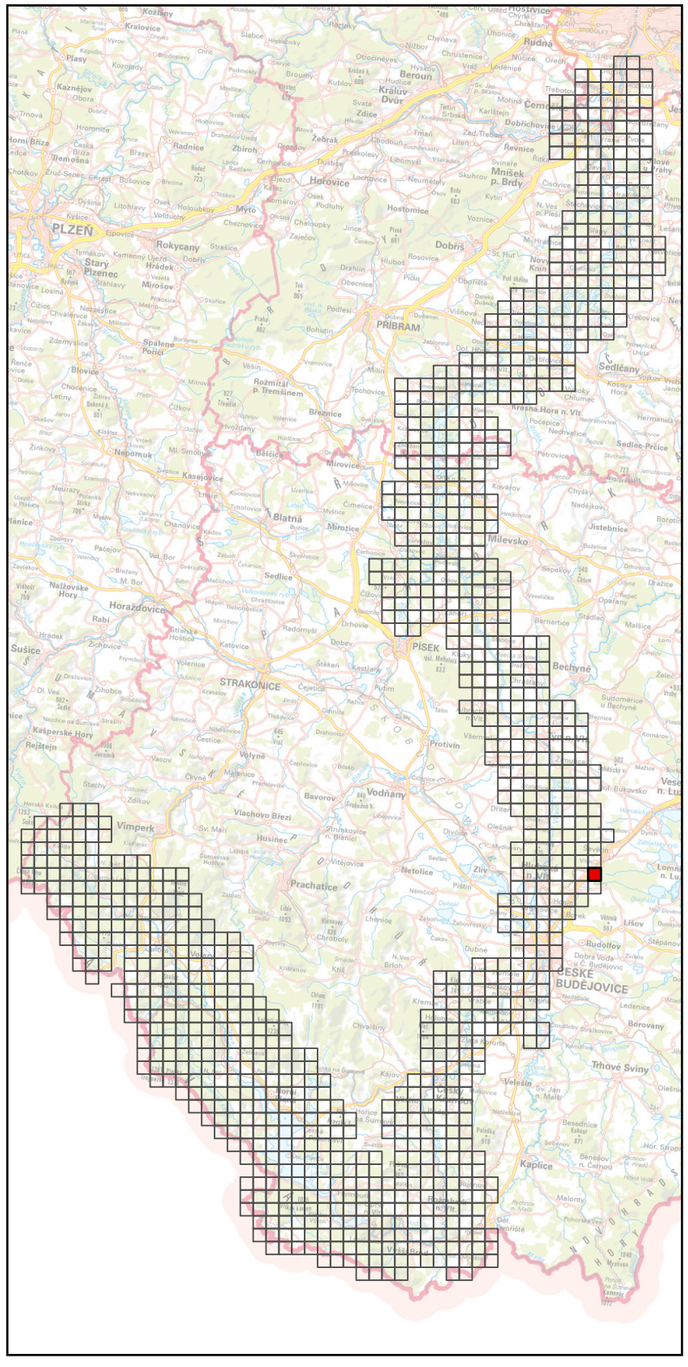

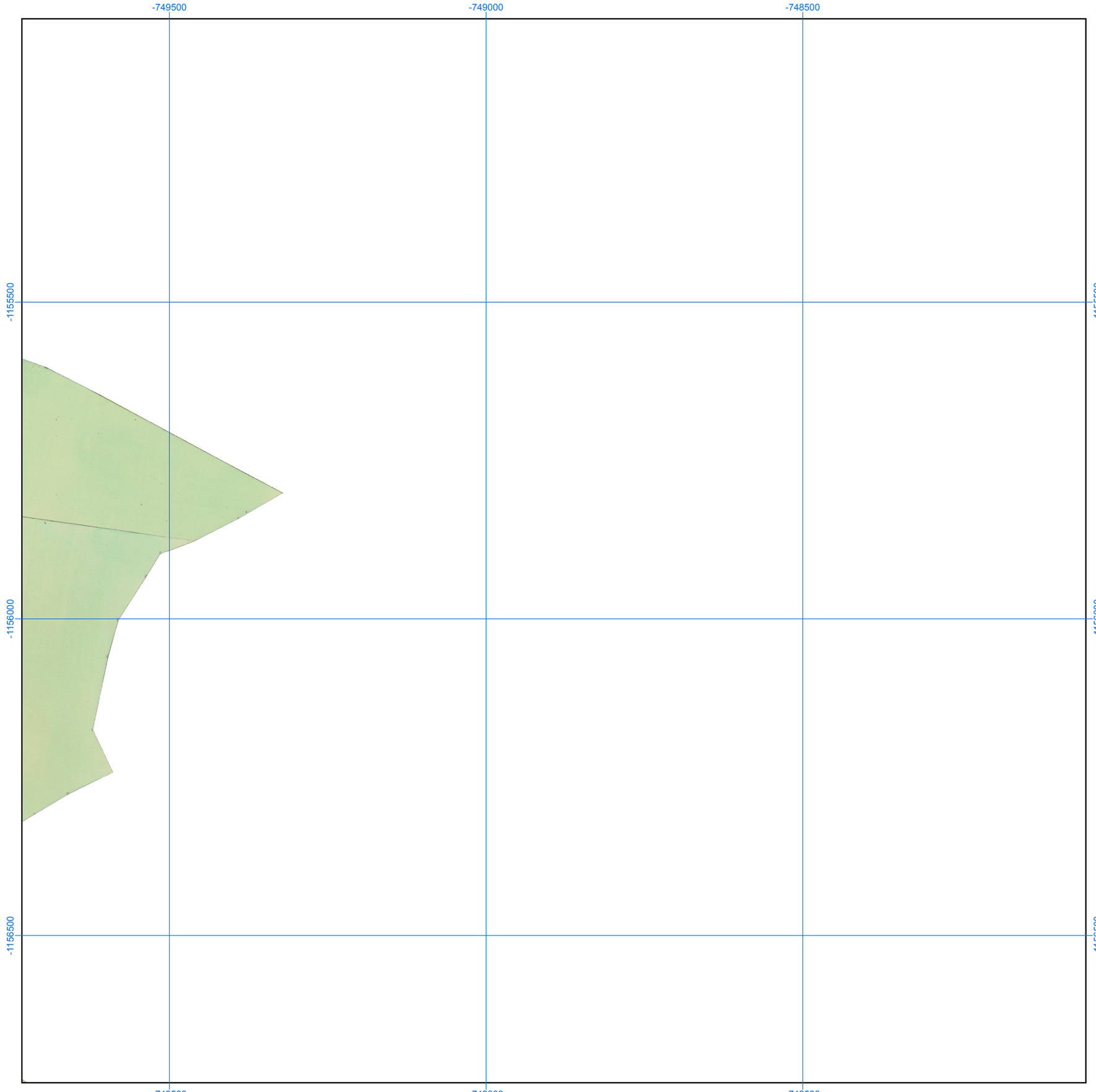

Specializovaná mapa s odborným obsahem byla vytvořena v rámci projektu "Vltava – proměny historické krajiny v důsledku povodní, stavby přehrad a změn ve využití území s vazbami na kulturní a společenské aktivity v okolí řeky" programu NAKI II MK ČR.
Zdrojová data: ÚAZK, WMS ČÚZK
Souřadnicový systém: upravený S-JTSK (prohozené a záporné souřadnice, v GIS zpravidla označené "SJTSK Krovak East North")

Georeferencované a mozaikované mapy Císařských povinných otisků stabilního katastru, 1: 6000

Číslo mapového listu: 586

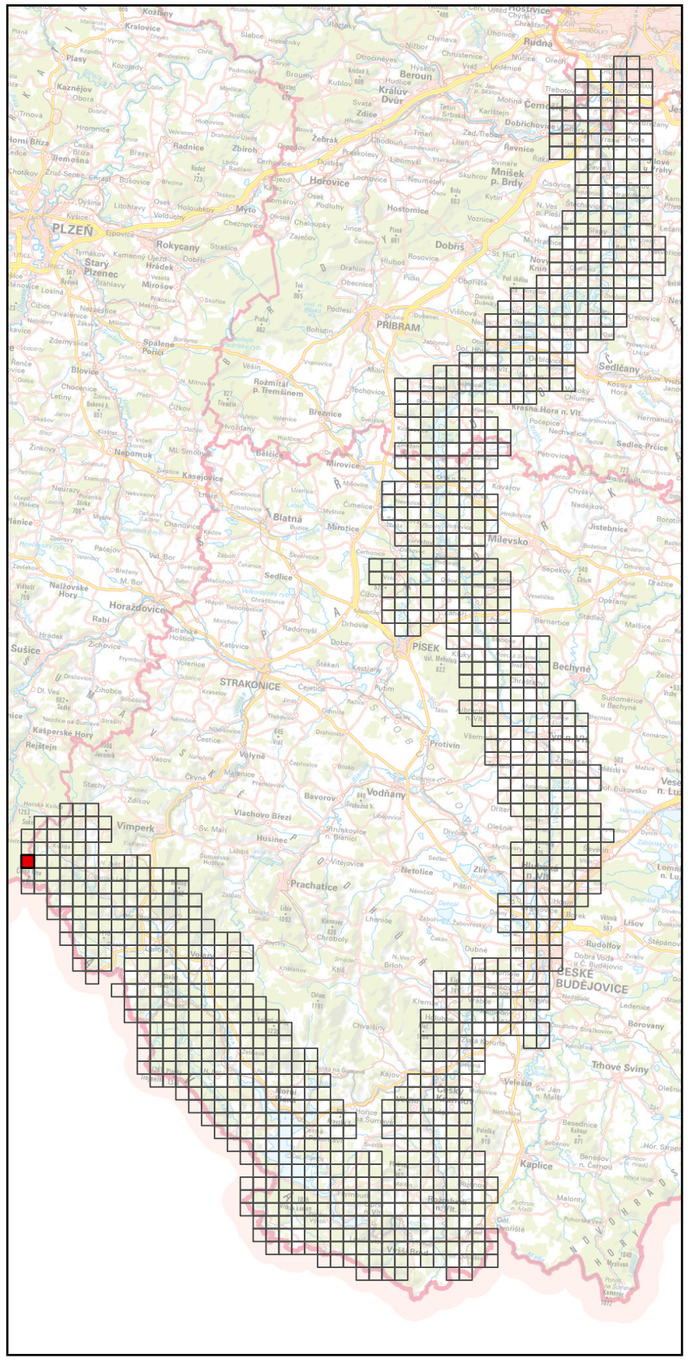

Specializovaná mapa s odborným obsahem byla vytvořena v rámci projektu "Vltava – proměny historické krajiny v důsledku povodní, stavby přehrad a změn ve využití území s vazbami na kulturní a společenské aktivity v okolí řeky" programu NAKI II MK ČR.
Zdrojová data: ÚAZK, WMS ČÚZK
Souřadnicový systém: upravený S-JTSK (prohozené a záporné souřadnice, v GIS zpravidla označené "SJTSK Krovak East North")



Georeferencované a mozaikované mapy Císařských povinných otisků stabilního katastru, 1: 6000

Číslo mapového listu: 587

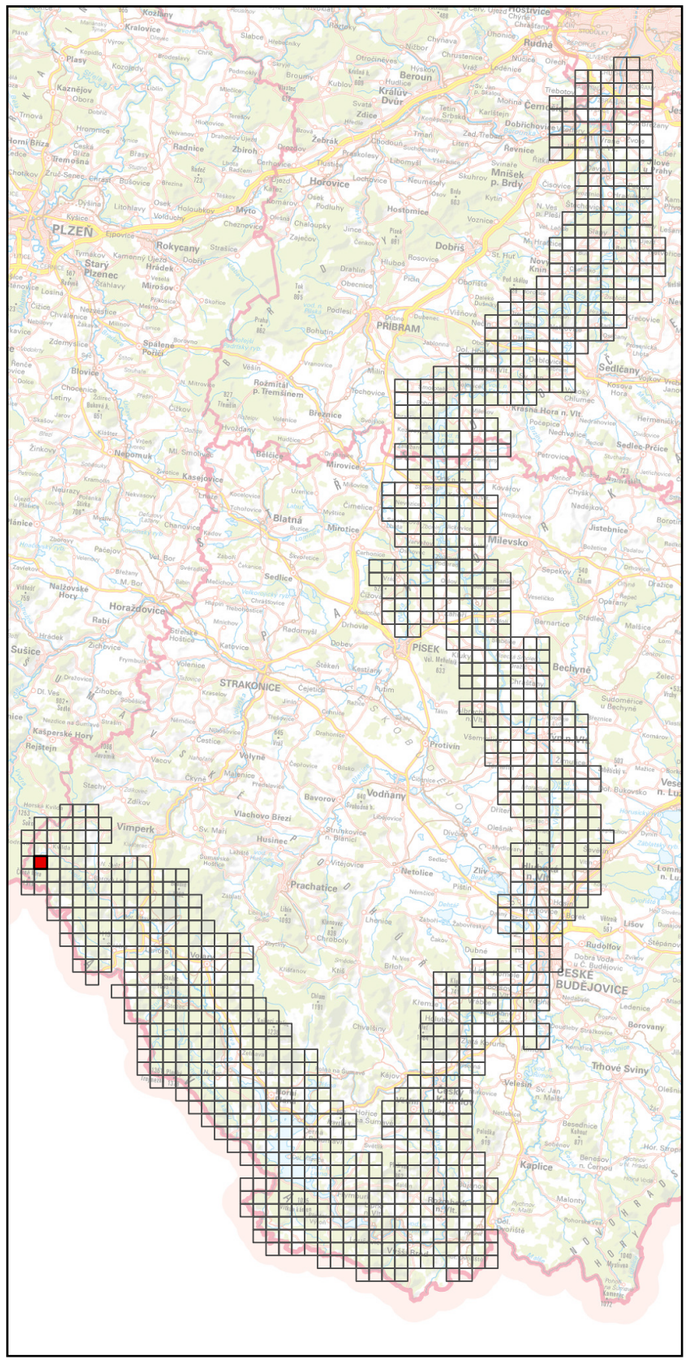

Specializovaná mapa s odborným obsahem byla vytvořena v rámci projektu "Vltava – proměny historické krajiny v důsledku povodní, stavby přehrad a změn ve využití území s vazbami na kulturní a společenské aktivity v okolí řeky" programu NAKI II MK ČR.
Zdrojová data: ÚAZK, WMS ČÚZK
Souřadnicový systém: upravený S-JTSK (prohozené a záporné souřadnice, v GIS zpravidla označené "SJTSK Krovak East North")



Georeferencované a mozaikované mapy Císařských povinných otisků stabilního katastru, 1: 6000

Číslo mapového listu: 588

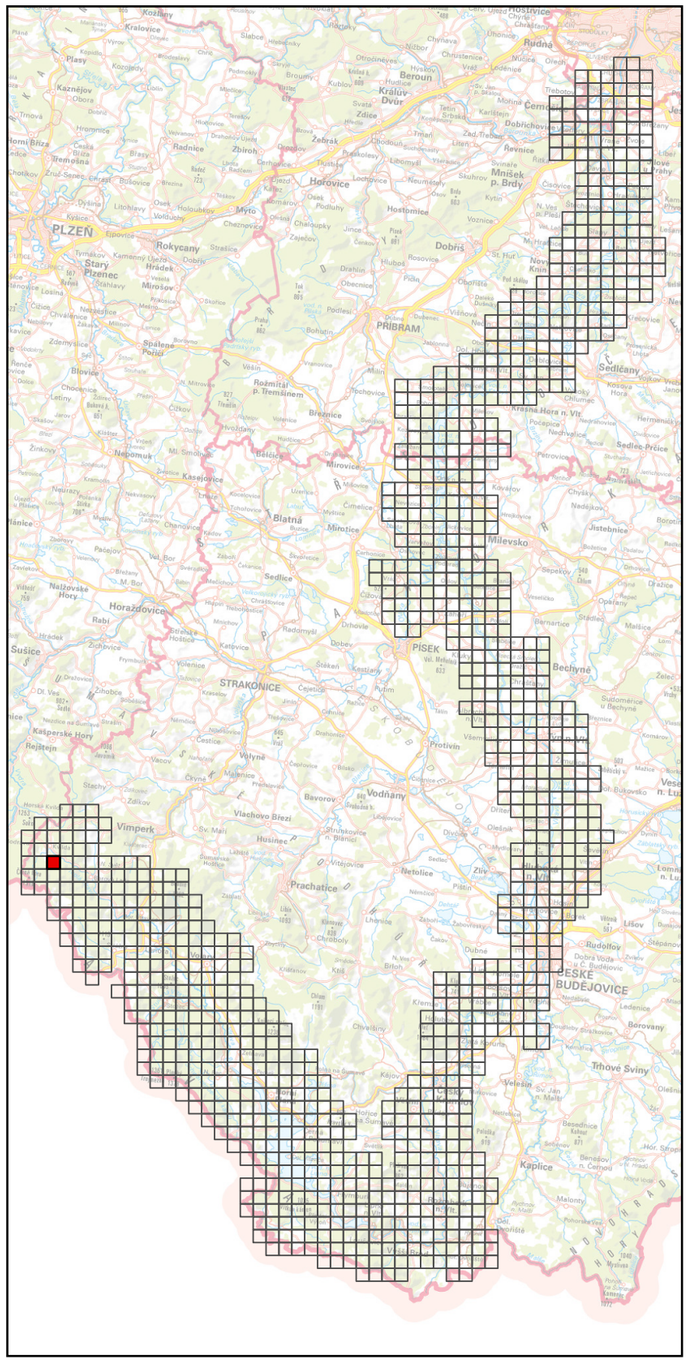

Specializovaná mapa s odborným obsahem byla vytvořena v rámci projektu "Vltava – proměny historické krajiny v důsledku povodní, stavby přehrad a změn ve využití území s vazbami na kulturní a společenské aktivity v okolí řeky" programu NAKI II MK ČR.
Zdrojová data: ÚAZK, WMS ČÚZK
Souřadnicový systém: upravený S-JTSK (prohozené a záporné souřadnice, v GIS zpravidla označené "SJTSK Krovak East North")

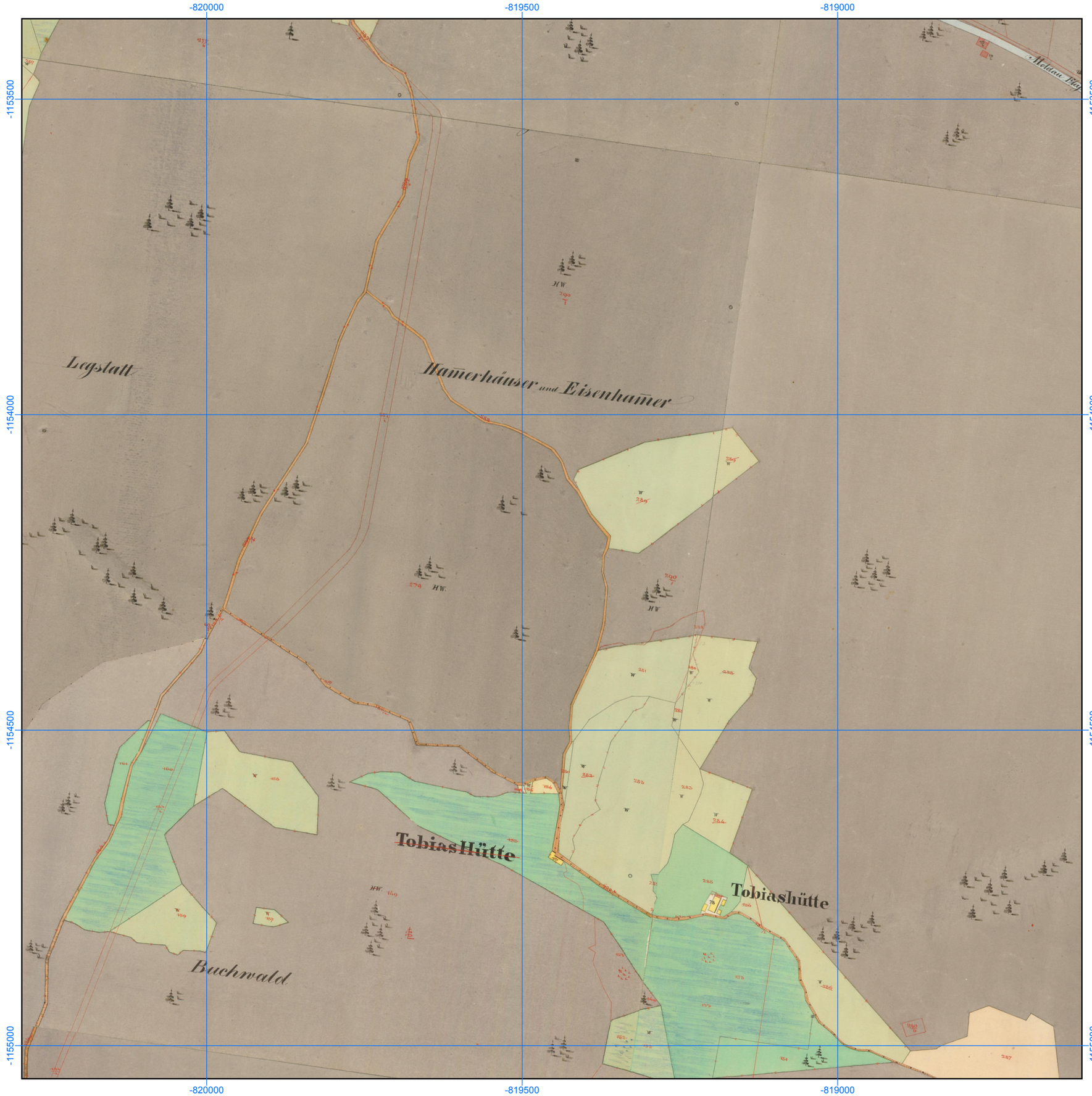

Georeferencované a mozaikované mapy Císařských povinných otisků stabilního katastru, 1: 6000

Číslo mapového listu: 589

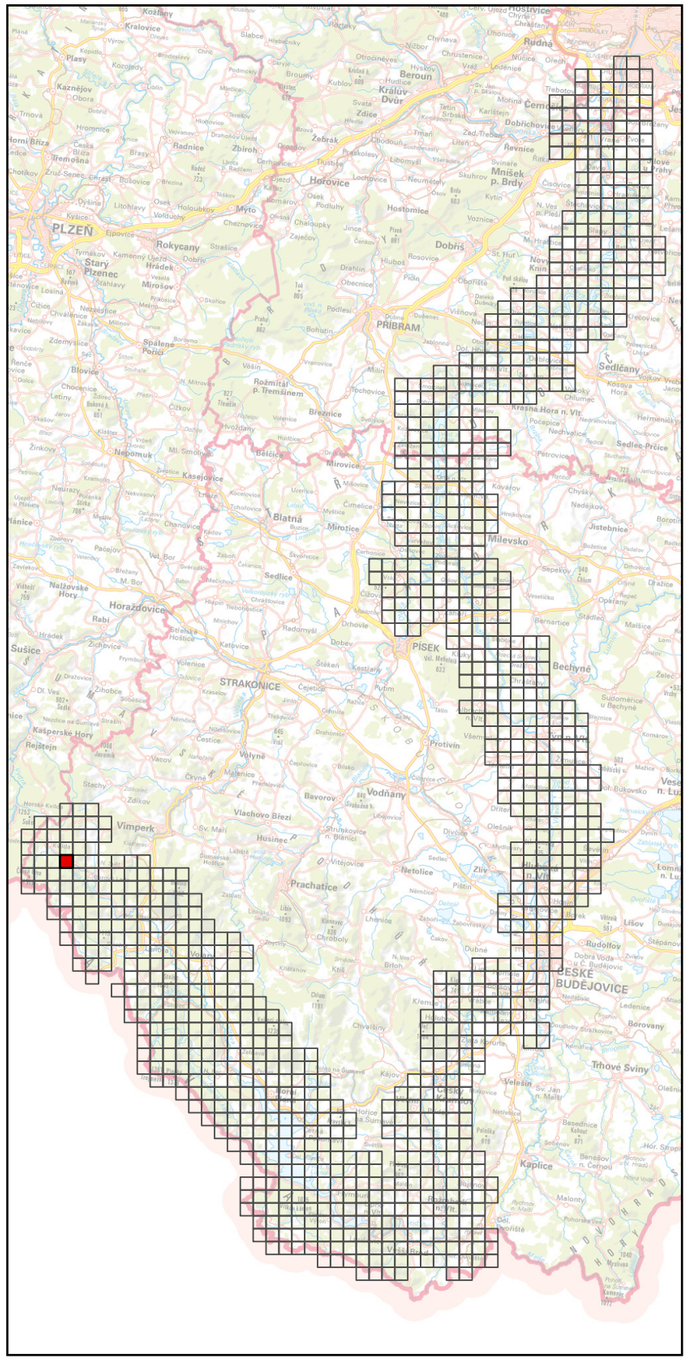

Specializovaná mapa s odborným obsahem byla vytvořena v rámci projektu "Vltava – proměny historické krajiny v důsledku povodní, stavby přehrad a změn ve využití území s vazbami na kulturní a společenské aktivity v okolí řeky" programu NAKI II MK ČR.
Zdrojová data: ÚAZK, WMS ČÚZK
Souřadnicový systém: upravený S-JTSK (prohozené a záporné souřadnice, v GIS zpravidla označené "SJTSK Krovak East North")

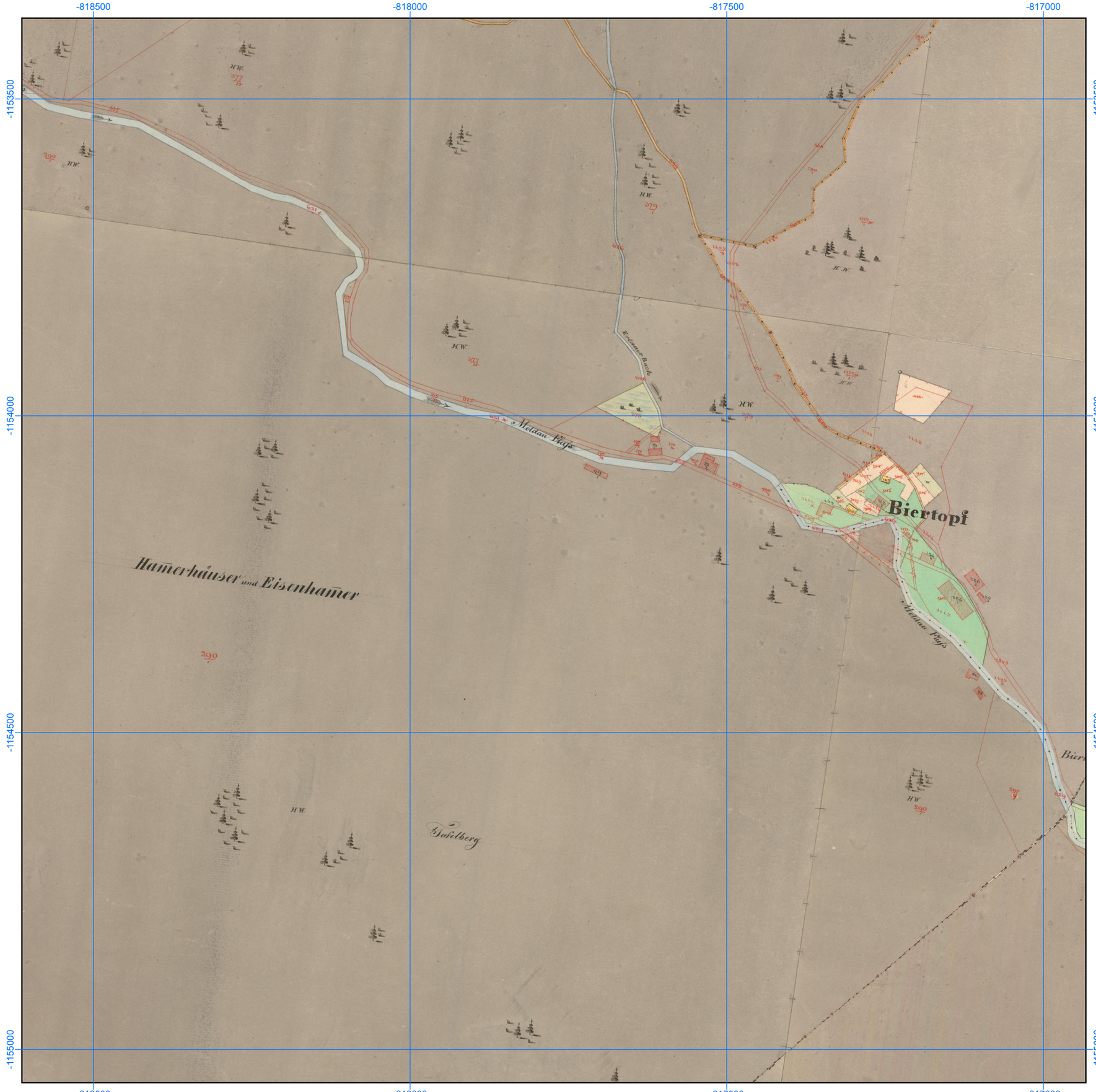

Georeferencované a mozaikované mapy Císařských povinných otisků stabilního katastru, 1: 6000

Číslo mapového listu: 590

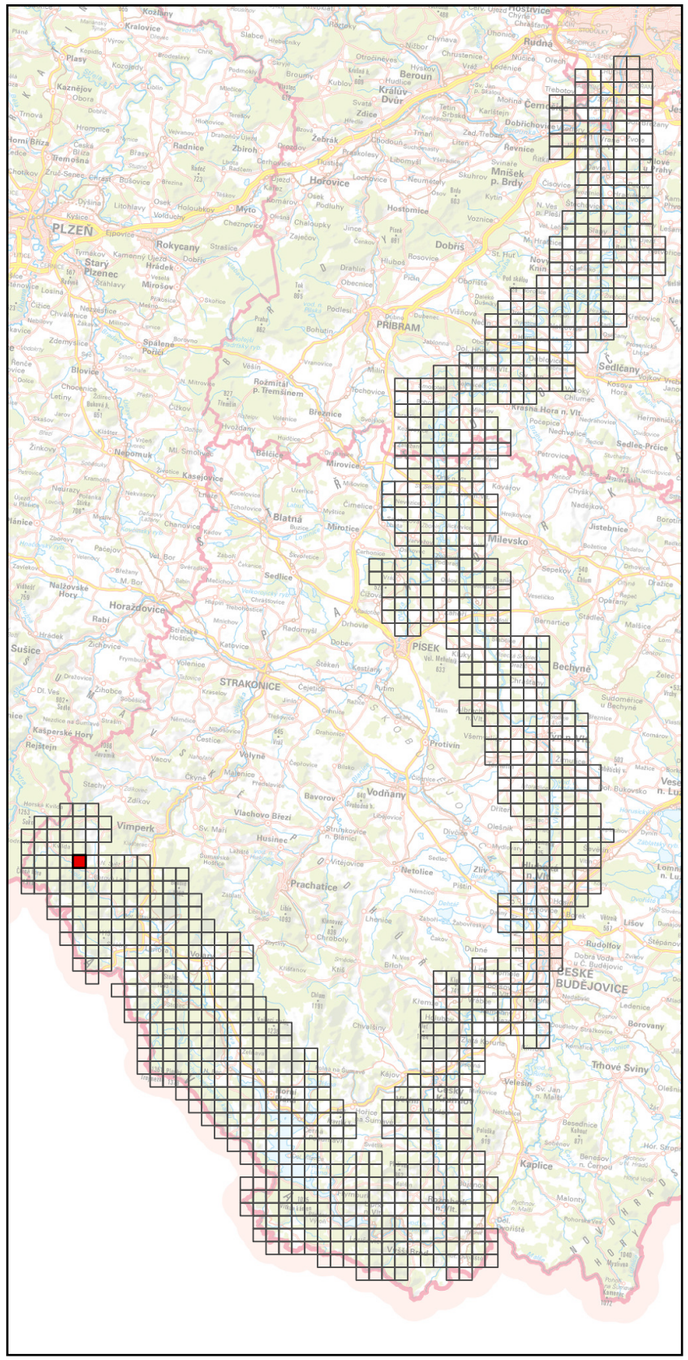

Specializovaná mapa s odborným obsahem byla vytvořena v rámci projektu "Vltava – proměny historické krajiny v důsledku povodní, stavby přehrad a změn ve využití území s vazbami na kulturní a společenské aktivity v okolí řeky" programu NAKI II MK ČR.
Zdrojová data: ÚAZK, WMS ČÚZK
Souřadnicový systém: upravený S-JTSK (prohozené a záporné souřadnice, v GIS zpravidla označené "SJTSK Krovak East North")



Georeferencované a mozaikované mapy Císařských povinných otisků stabilního katastru, 1: 6000

Číslo mapového listu: 591

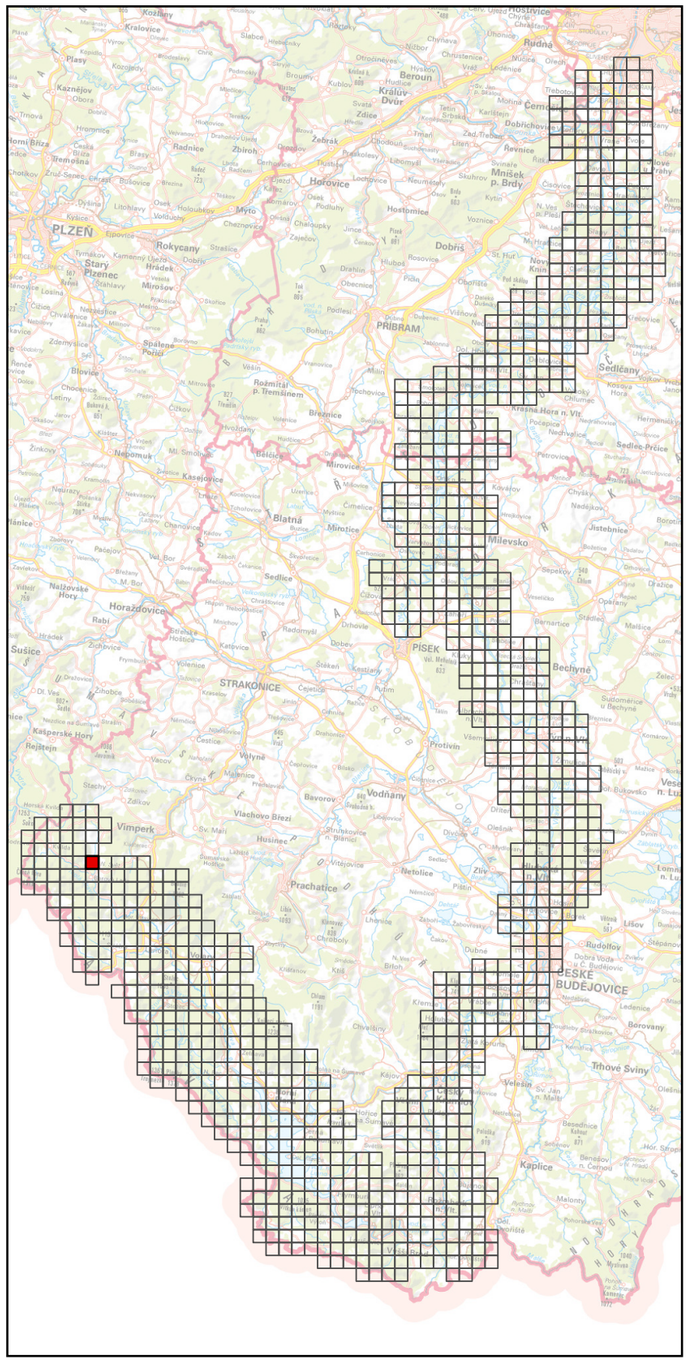

Specializovaná mapa s odborným obsahem byla vytvořena v rámci projektu "Vltava – proměny historické krajiny v důsledku povodní, stavby přehrad a změn ve využití území s vazbami na kulturní a společenské aktivity v okolí řeky" programu NAKI II MK ČR.
Zdrojová data: ÚAZK, WMS ČÚZK
Souřadnicový systém: upravený S-JTSK (prohozené a záporné souřadnice, v GIS zpravidla označené "SJTSK Krovak East North")

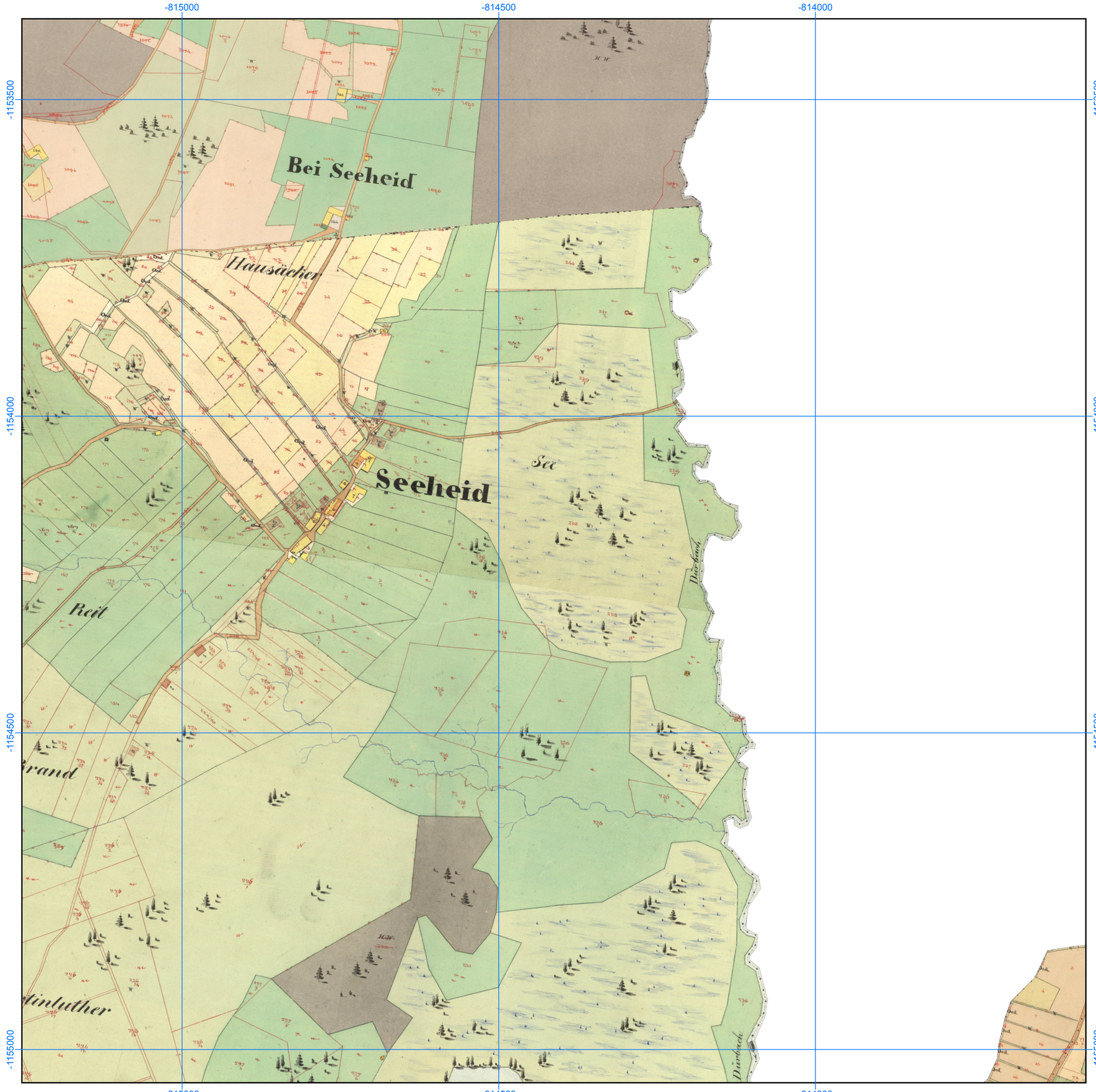

Georeferencované a mozaikované mapy Císařských povinných otisků stabilního katastru, 1: 6000

Číslo mapového listu: 592

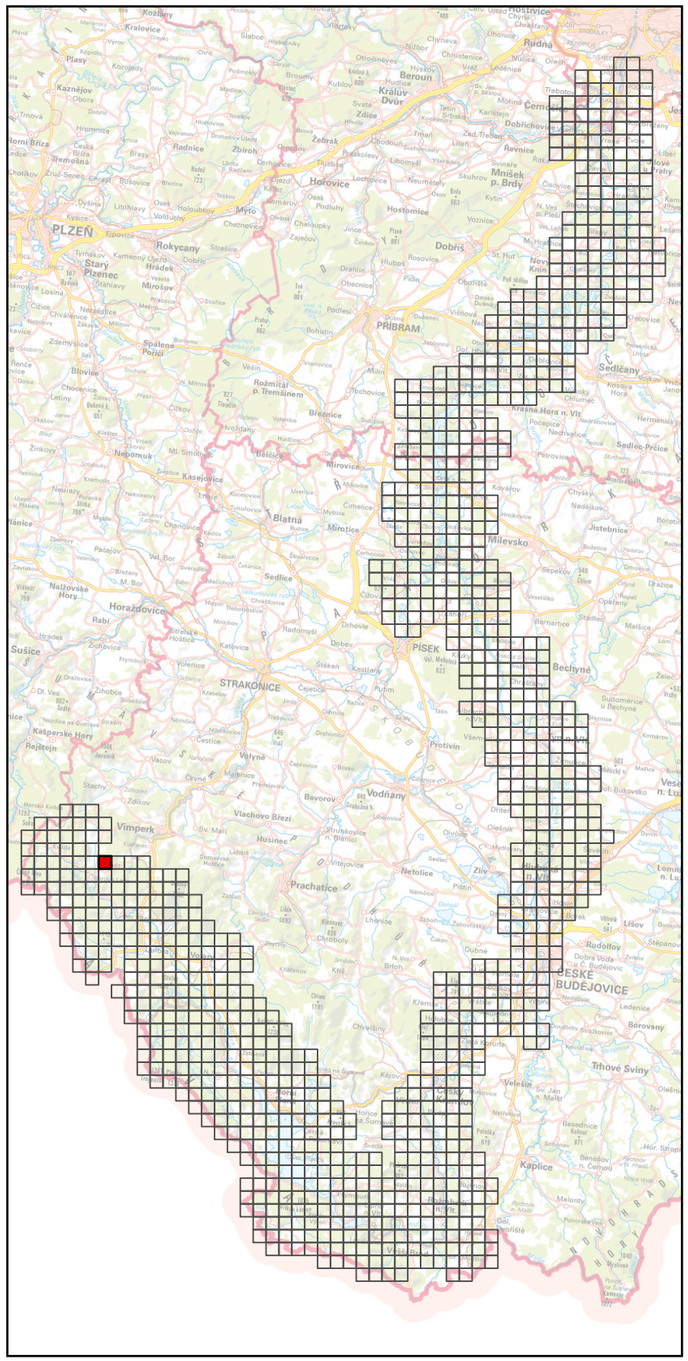

Specializovaná mapa s odborným obsahem byla vytvořena v rámci projektu "Vltava – proměny historické krajiny v důsledku povodní, stavby přehrad a změn ve využití území s vazbami na kulturní a společenské aktivity v okolí řeky" programu NAKI II MK ČR.
Zdrojová data: ÚAZK, WMS ČÚZK
Souřadnicový systém: upravený S-JTSK (prohozené a záporné souřadnice, v GIS zpravidla označené "SJTSK Krovak East North")

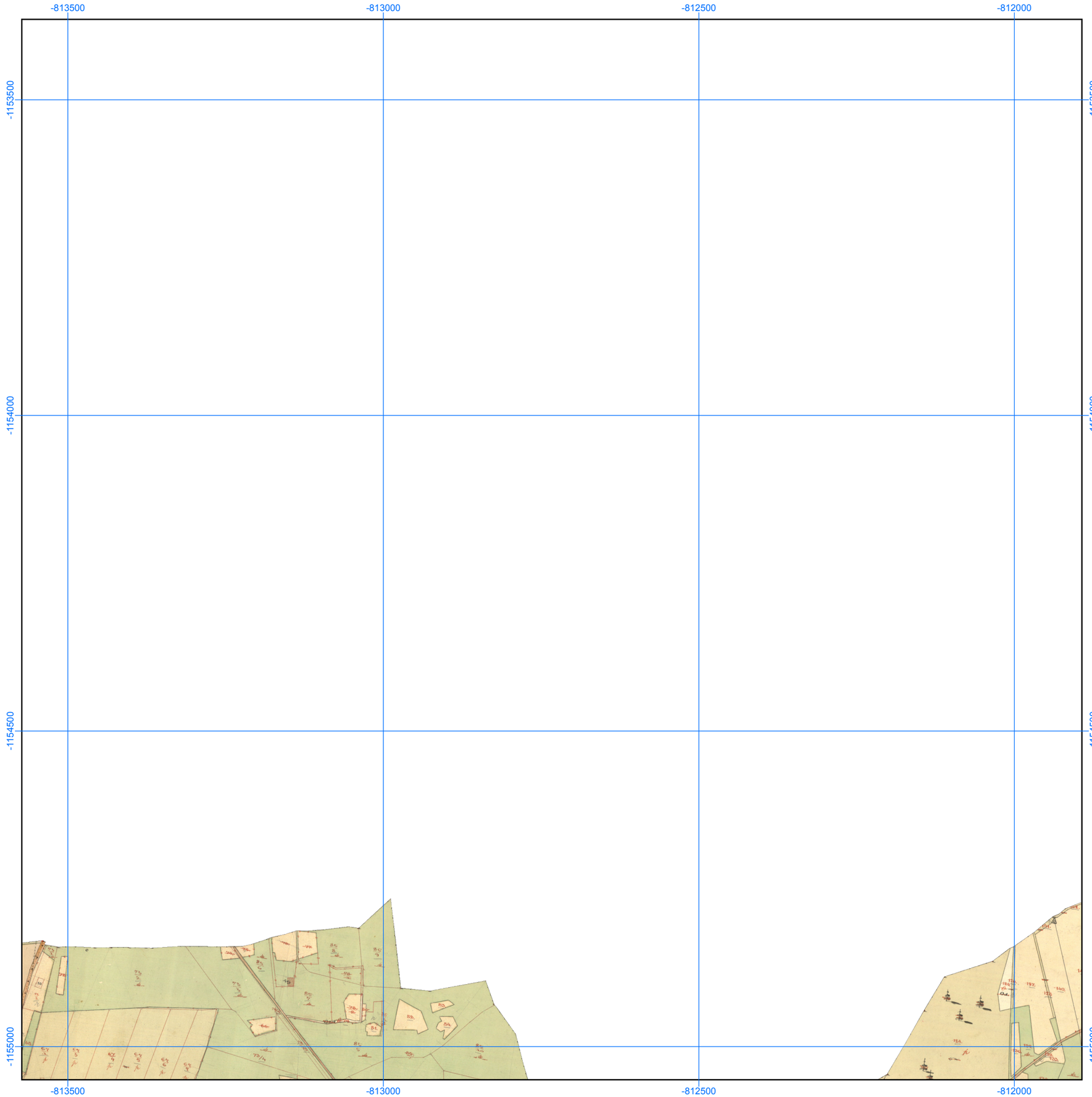

Georeferencované a mozaikované mapy Císařských povinných otisků stabilního katastru, 1: 6000

Číslo mapového listu: 593

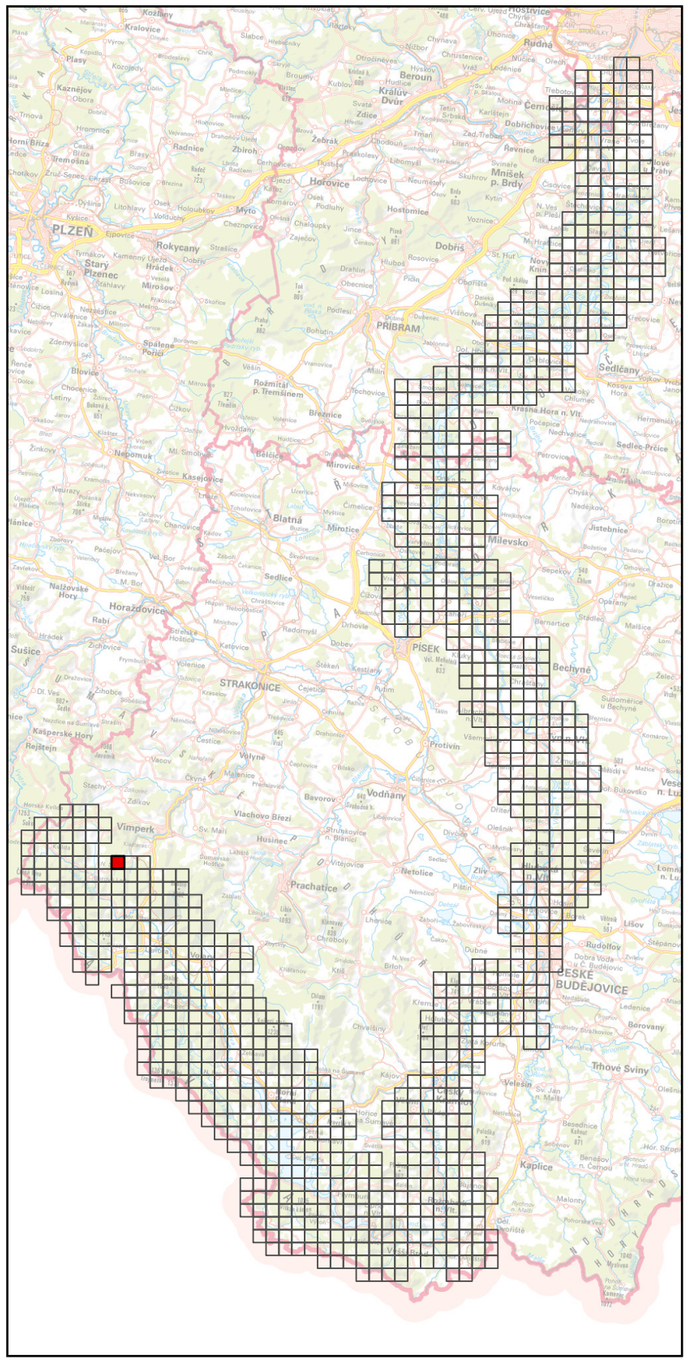

Specializovaná mapa s odborným obsahem byla vytvořena v rámci projektu "Vltava – proměny historické krajiny v důsledku povodní, stavby přehrad a změn ve využití území s vazbami na kulturní a společenské aktivity v okolí řeky" programu NAKI II MK ČR.
Zdrojová data: ÚAZK, WMS ČÚZK
Souřadnicový systém: upravený S-JTSK (prohozené a záporné souřadnice, v GIS zpravidla označené "SJTSK Krovak East North")

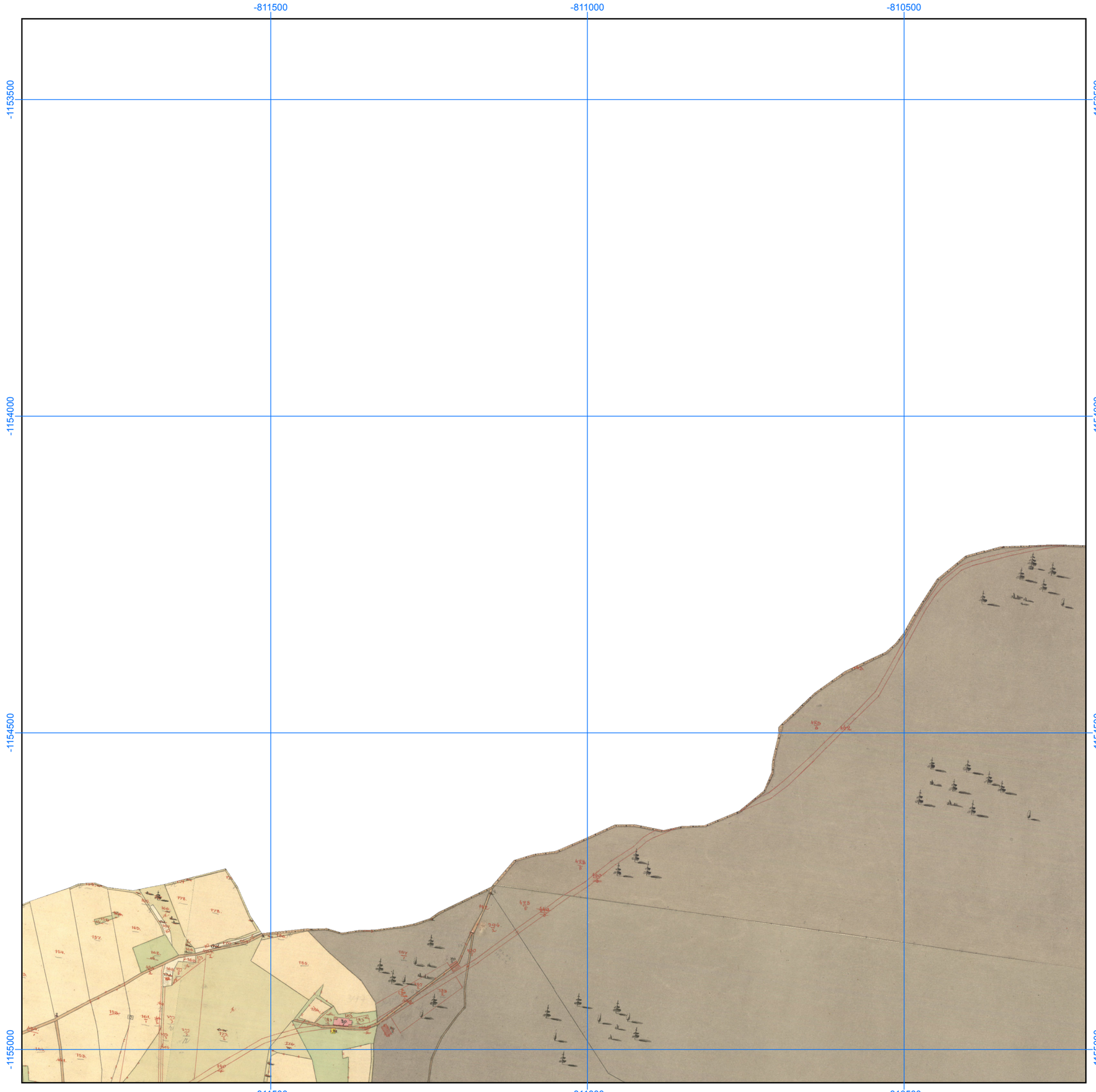

Georeferencované a mozaikované mapy Císařských povinných otisků stabilního katastru, 1: 6000

Číslo mapového listu: 594

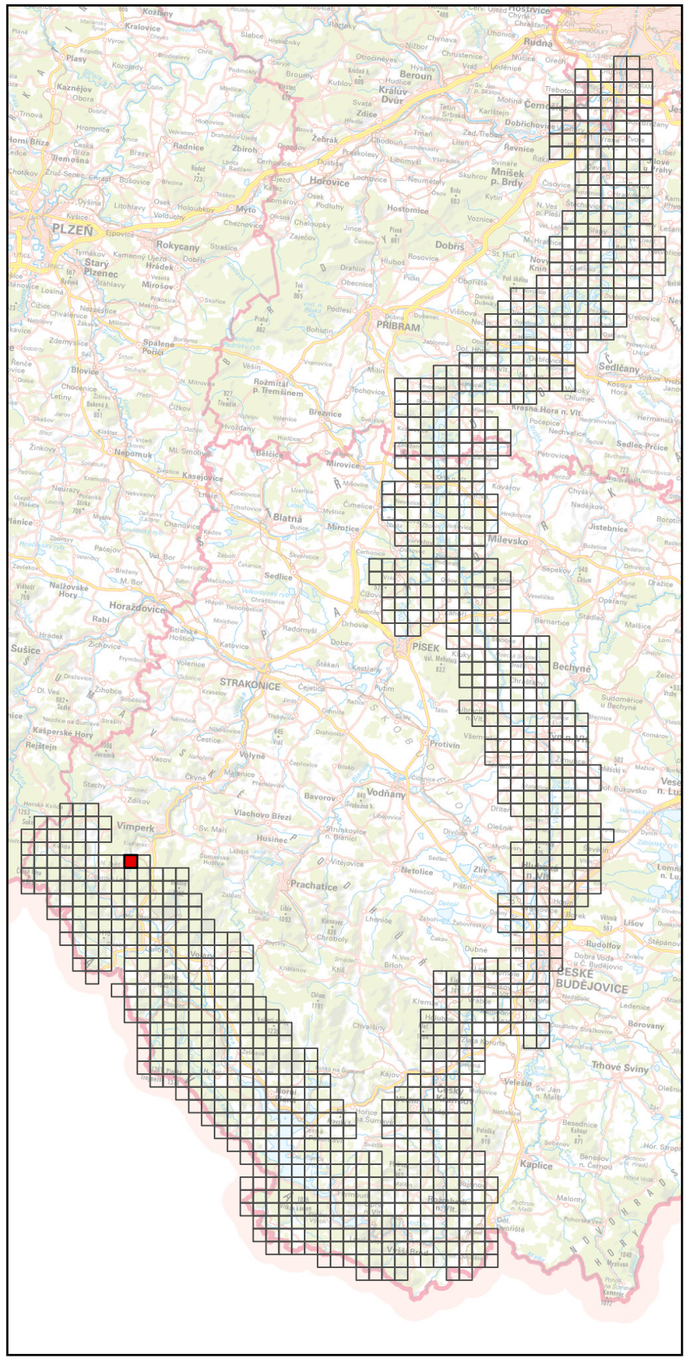

Specializovaná mapa s odborným obsahem byla vytvořena v rámci projektu "Vltava – proměny historické krajiny v důsledku povodní, stavby přehrad a změn ve využití území s vazbami na kulturní a společenské aktivity v okolí řeky" programu NAKI II MK ČR.
Zdrojová data: ÚAZK, WMS ČÚZK
Souřadnicový systém: upravený S-JTSK (prohozené a záporné souřadnice, v GIS zpravidla označené "SJTSK Krovak East North")

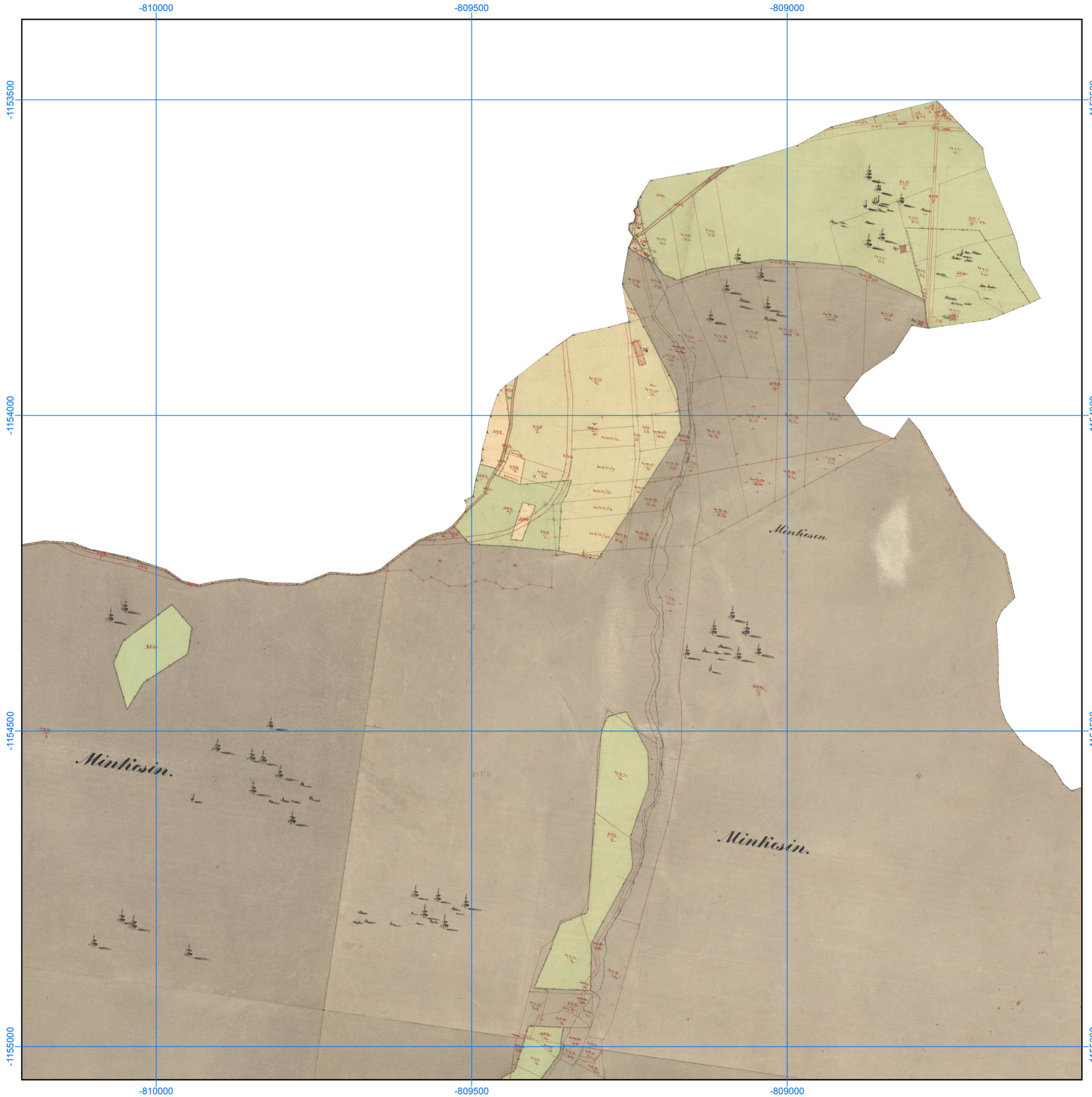

Georeferencované a mozaikované mapy Císařských povinných otisků stabilního katastru, 1: 6000

Číslo mapového listu: 595

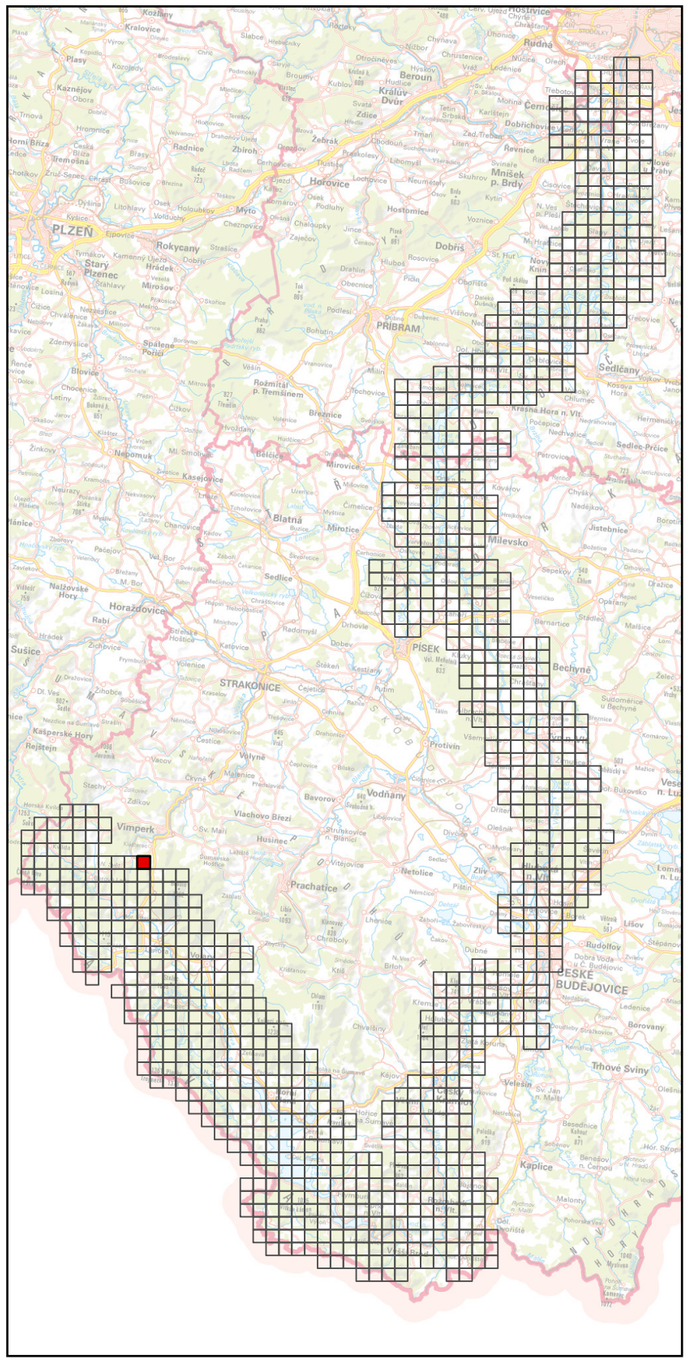

Specializovaná mapa s odborným obsahem byla vytvořena v rámci projektu "Vltava – proměny historické krajiny v důsledku povodní, stavby přehrad a změn ve využití území s vazbami na kulturní a společenské aktivity v okolí řeky" programu NAKI II MK ČR.
Zdrojová data: ÚAZK, WMS ČÚZK
Souřadnicový systém: upravený S-JTSK (prohozené a záporné souřadnice, v GIS zpravidla označené "SJTSK Krovak East North")



Georeferencované a mozaikované mapy Císařských povinných otisků stabilního katastru, 1: 6000

Číslo mapového listu: 596

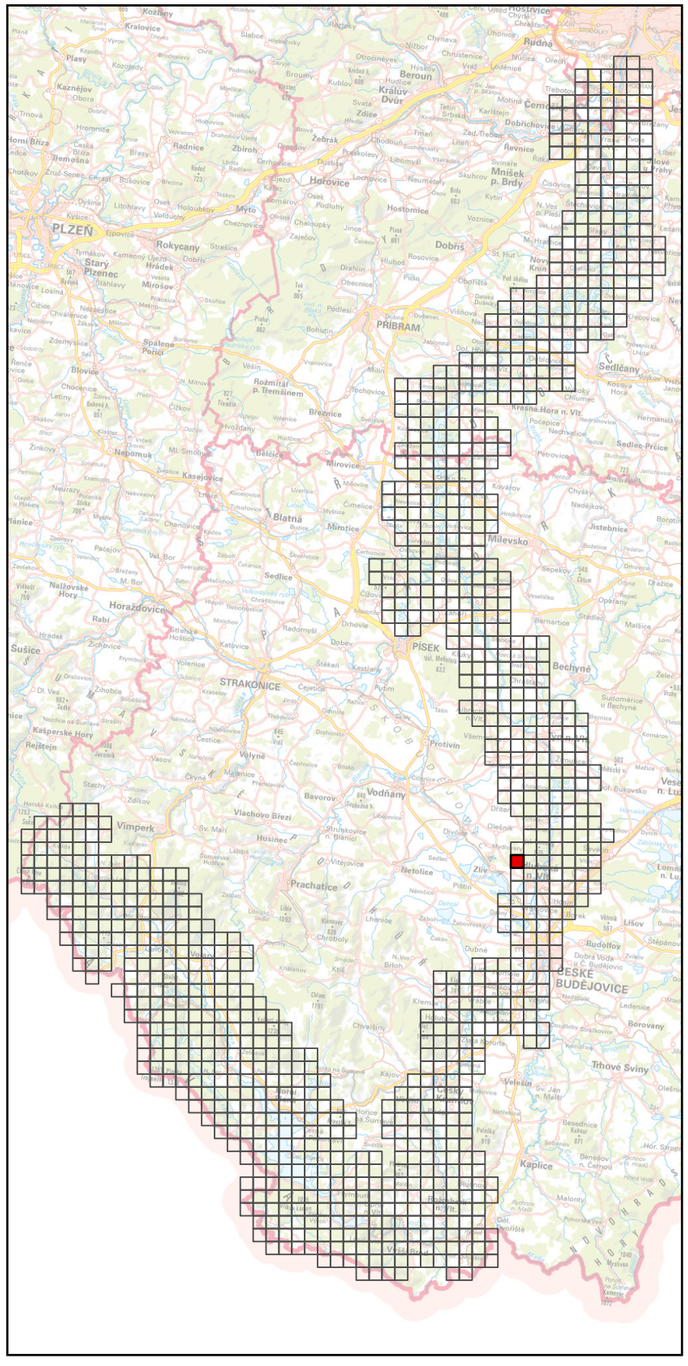

Specializovaná mapa s odborným obsahem byla vytvořena v rámci projektu "Vltava – proměny historické krajiny v důsledku povodní, stavby přehrad a změn ve využití území s vazbami na kulturní a společenské aktivity v okolí řeky" programu NAKI II MK ČR.
Zdrojová data: ÚAZK, WMS ČÚZK
Souřadnicový systém: upravený S-JTSK (prohozené a záporné souřadnice, v GIS zpravidla označené "SJTSK Krovak East North")

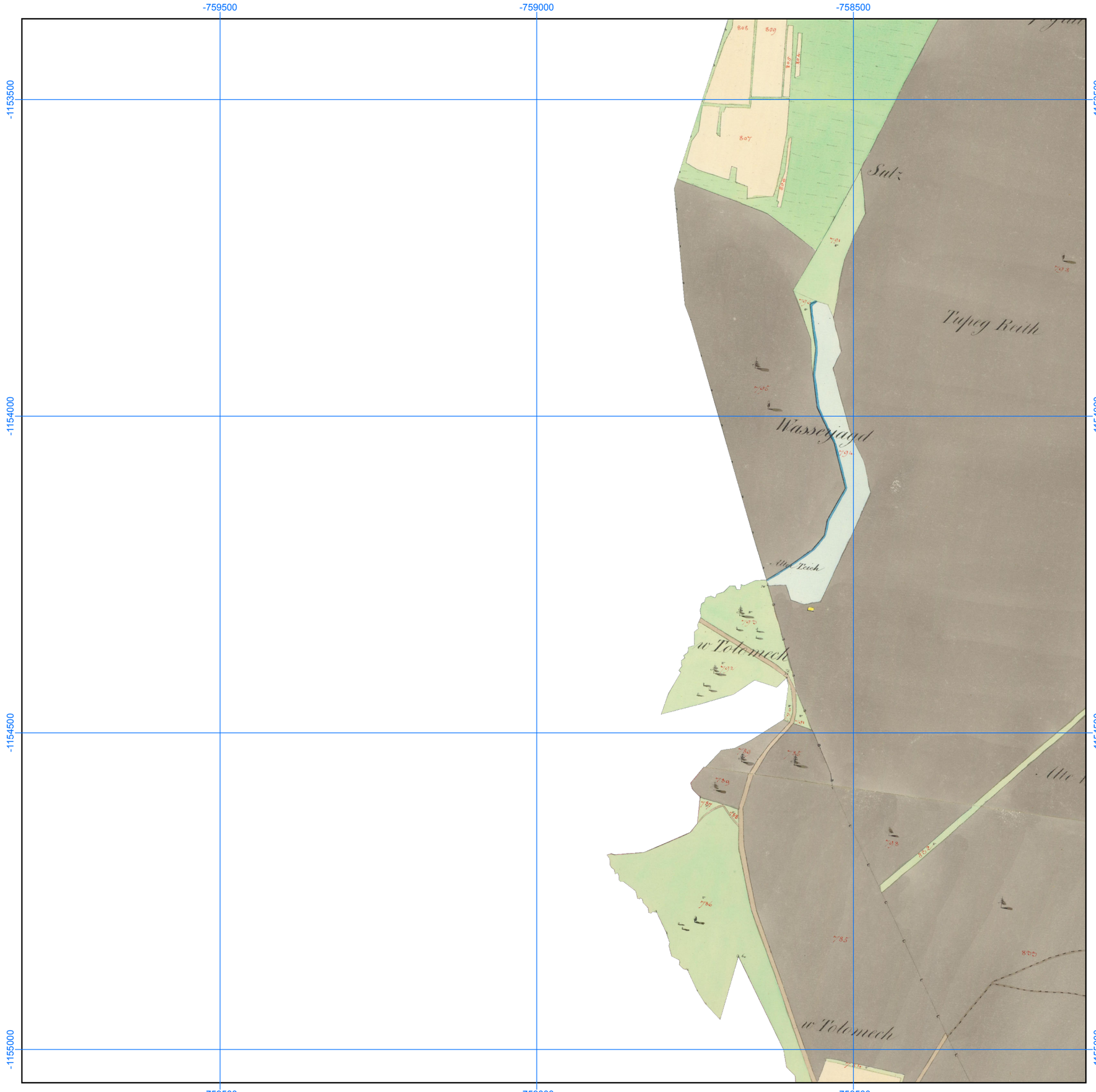

Georeferencované a mozaikované mapy Císařských povinných otisků stabilního katastru, 1: 6000

Číslo mapového listu: 597

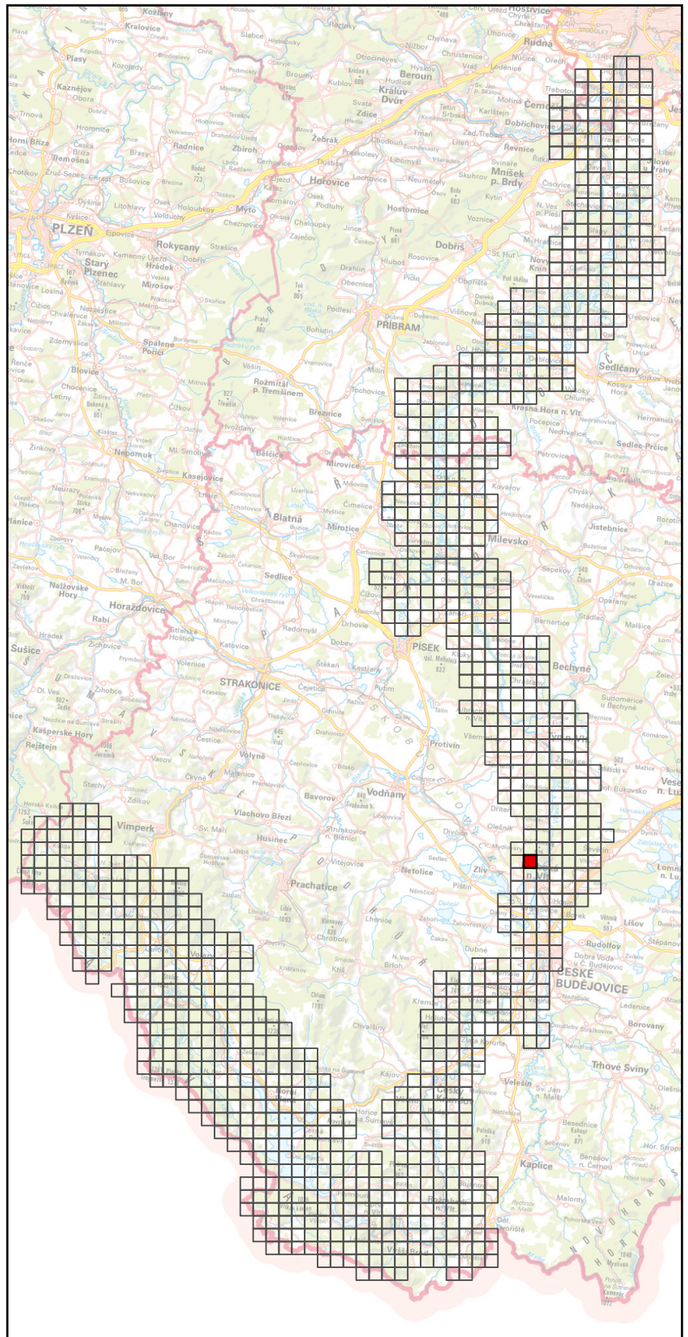

Specializovaná mapa s odborným obsahem byla vytvořena v rámci projektu "Vltava – proměny historické krajiny v důsledku povodní, stavby přehrad a změn ve využití území s vazbami na kulturní a společenské aktivity v okolí řeky" programu NAKI II MK ČR.
Zdrojová data: ÚAZK, WMS ČÚZK
Souřadnicový systém: upravený S-JTSK (prohozené a záporné souřadnice, v GIS zpravidla označené "SJTSK Krovak East North")

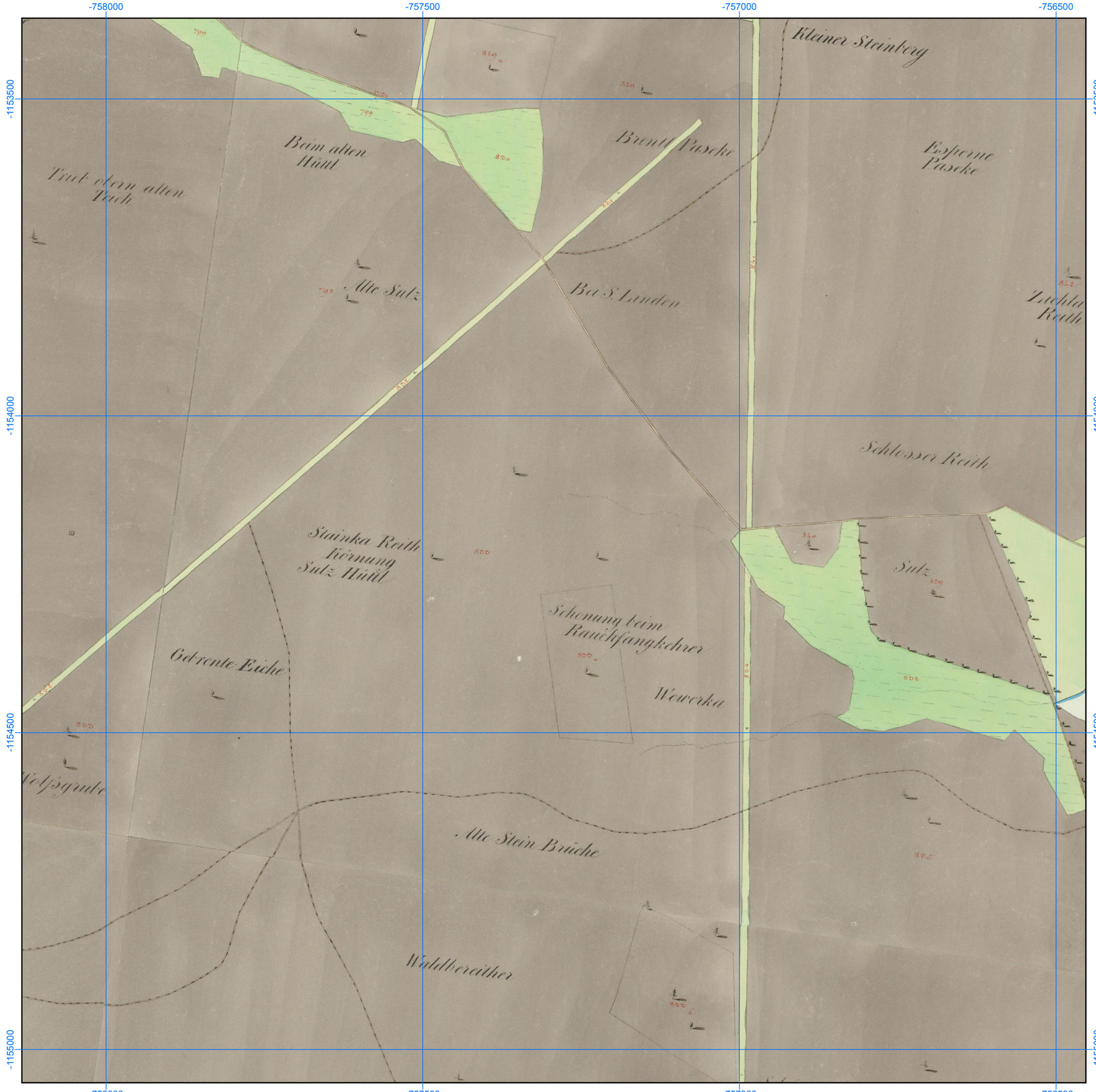

Georeferencované a mozaikované mapy Císařských povinných otisků stabilního katastru, 1: 6000

Číslo mapového listu: 598

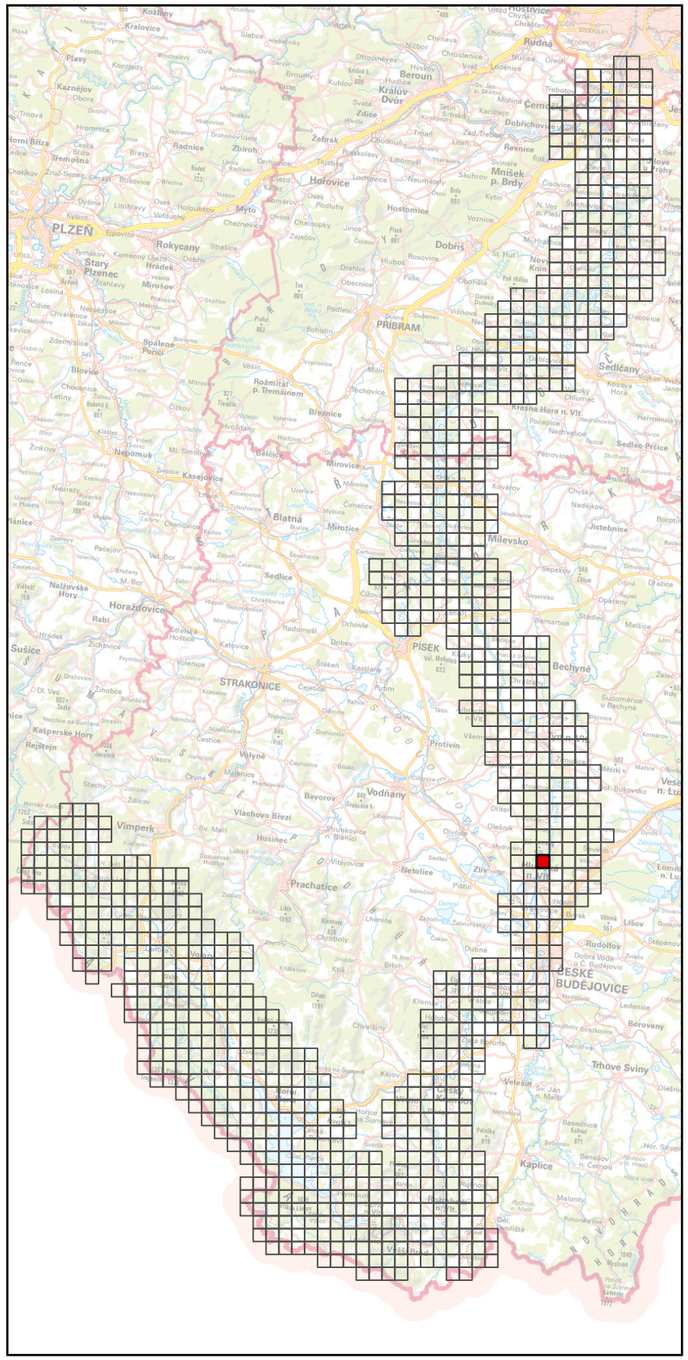

Specializovaná mapa s odborným obsahem byla vytvořena v rámci projektu "Vltava – proměny historické krajiny v důsledku povodní, stavby přehrad a změn ve využití území s vazbami na kulturní a společenské aktivity v okolí řeky" programu NAKI II MK ČR.
Zdrojová data: ÚAZK, WMS ČÚZK
Souřadnicový systém: upravený S-JTSK (prohozené a záporné souřadnice, v GIS zpravidla označené "SJTSK Krovak East North")



Georeferencované a mozaikované mapy Císařských povinných otisků stabilního katastru, 1: 6000

Číslo mapového listu: 599

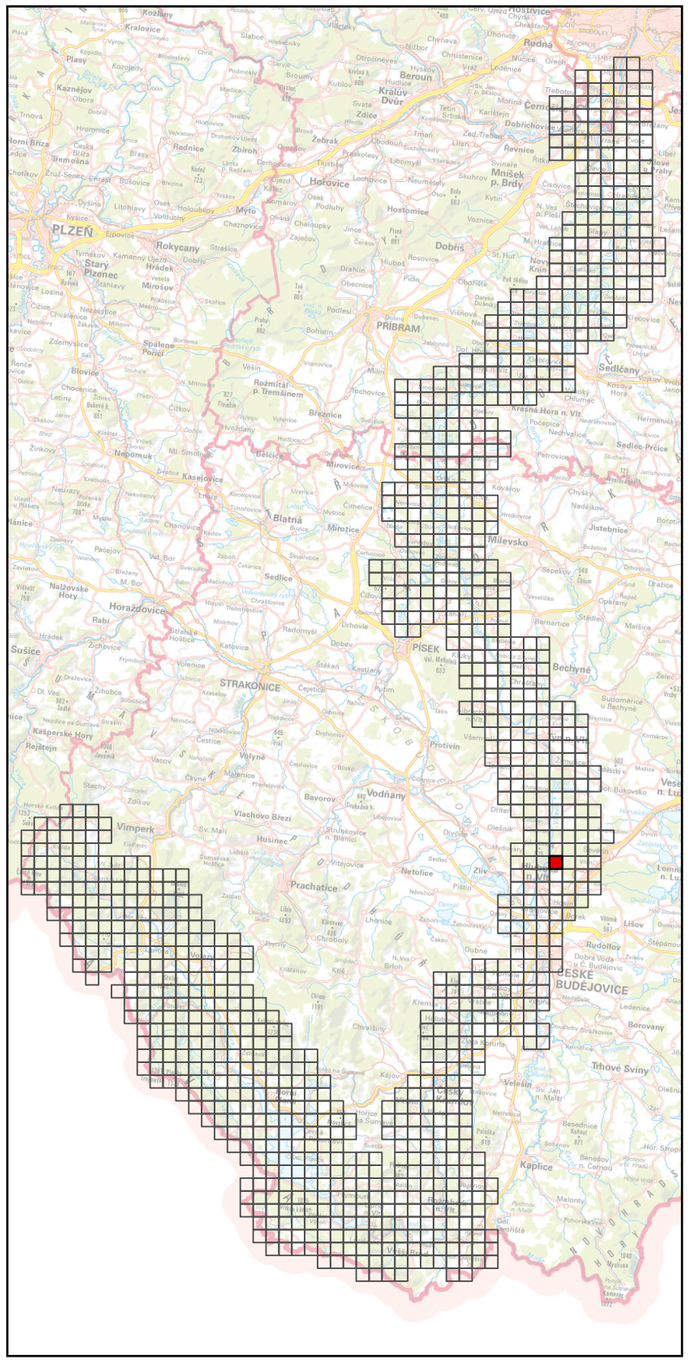

Specializovaná mapa s odborným obsahem byla vytvořena v rámci projektu "Vltava – proměny historické krajiny v důsledku povodní, stavby přehrad a změn ve využití území s vazbami na kulturní a společenské aktivity v okolí řeky" programu NAKI II MK ČR.
Zdrojová data: ÚAZK, WMS ČÚZK
Souřadnicový systém: upravený S-JTSK (prohozené a záporné souřadnice, v GIS zpravidla označené "SJTSK Krovak East North")

